





Flygfoto från nordost (3.9.2021)
Ilmakuva koillisen suunnalta

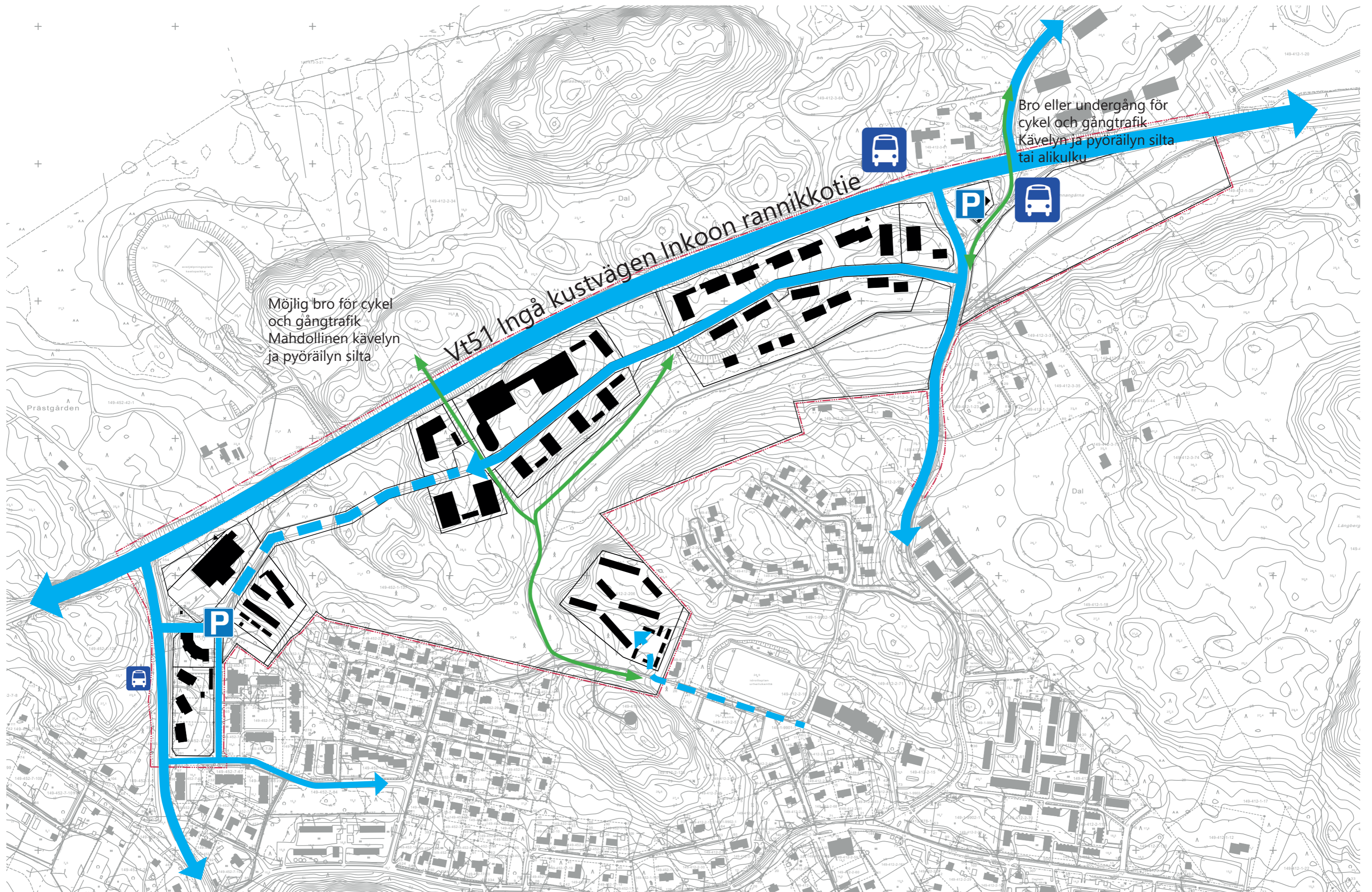
Ingåport II, översiktsplan 2035 Inkoonportti II, yleissuunnitelma 2035

14.6.2022

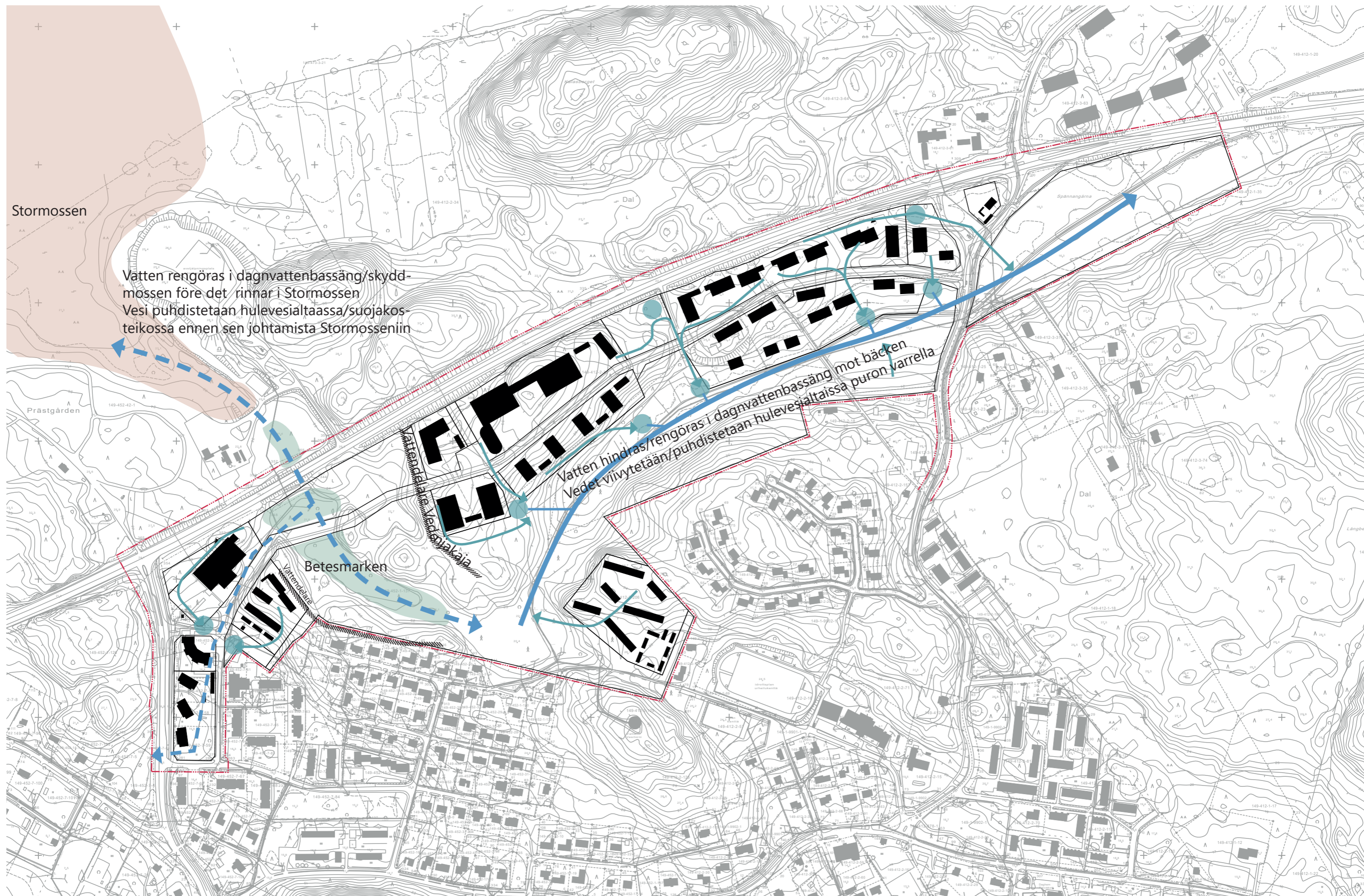












Vatten rengöras i dagvattenbassäng/skyddsmossen före det rinner i Stormossen
 Vesi puhdistetaan hulevesialtaassa/suojakosteikossa ennen sen johtamista Stormosseniin

Vatten hindras/rengöras i dagvattenbassäng mot bäcken
 Vesi viivytetään/puhdistetaan hulevesialtaissa puron varrella



Möjliga planområder på norra sidan av Ingå kustvägen
Inkoon rannikkotien pohjoispuolisia mahdollisia suunnittelualueita

Ingåport II, översiktsplan 2035
Inkoonportti II, yleissuunnitelma 2035

14.6.2022



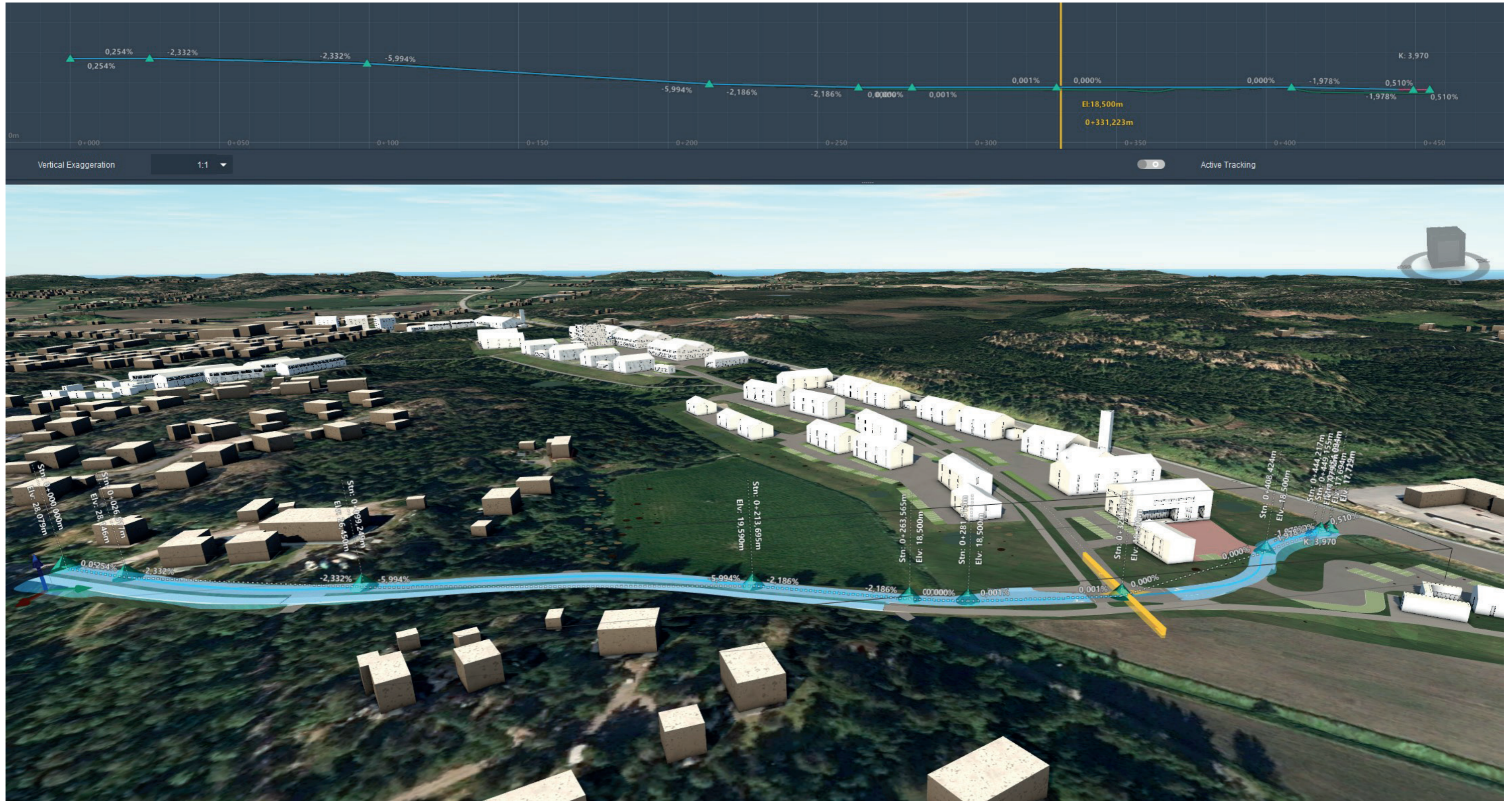


Riktgivande tomt- och vägnivåar
Ohjeellisia tonttien ja katujen korkeusasemia


Ingåport II, översiktsplan 2035
Inkoonportti II, yleissuunnitelma 2035

14.6.2022





Arbetsområdets ny gata Työpaikka-alueen uusi katu




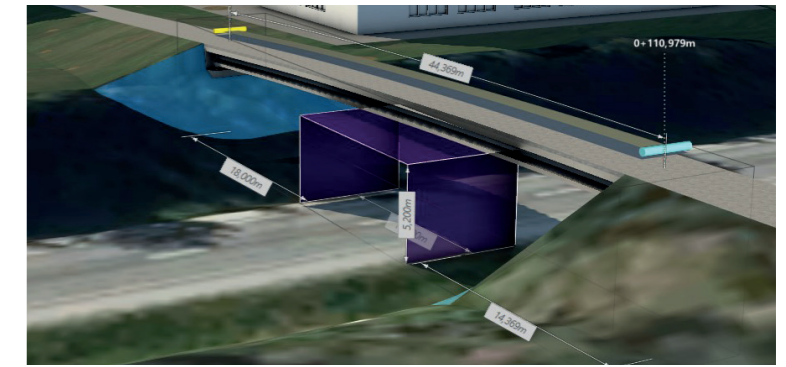
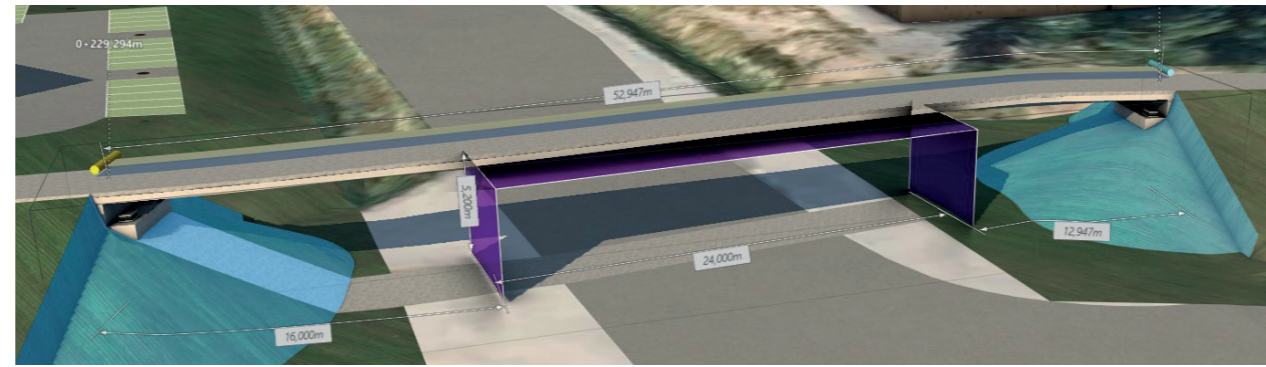
Affärsgatan till Bollstavägen Kaupallinen katu Bollstantielle



Gång- och cykelbroarna Kävelyn ja pyöräilyn sillat

Höger: Täckervägens och centrala områdets broarna
Oikealla: Tähteläntien ja keskialueen sillat

Under: Täckervägens bro, profil
Alla: Tähteläntien silta, profiili





Ingåport II, översiktsplan 2035
Inkoonportti II, yleissuunnitelma 2035

14.6.2022

