








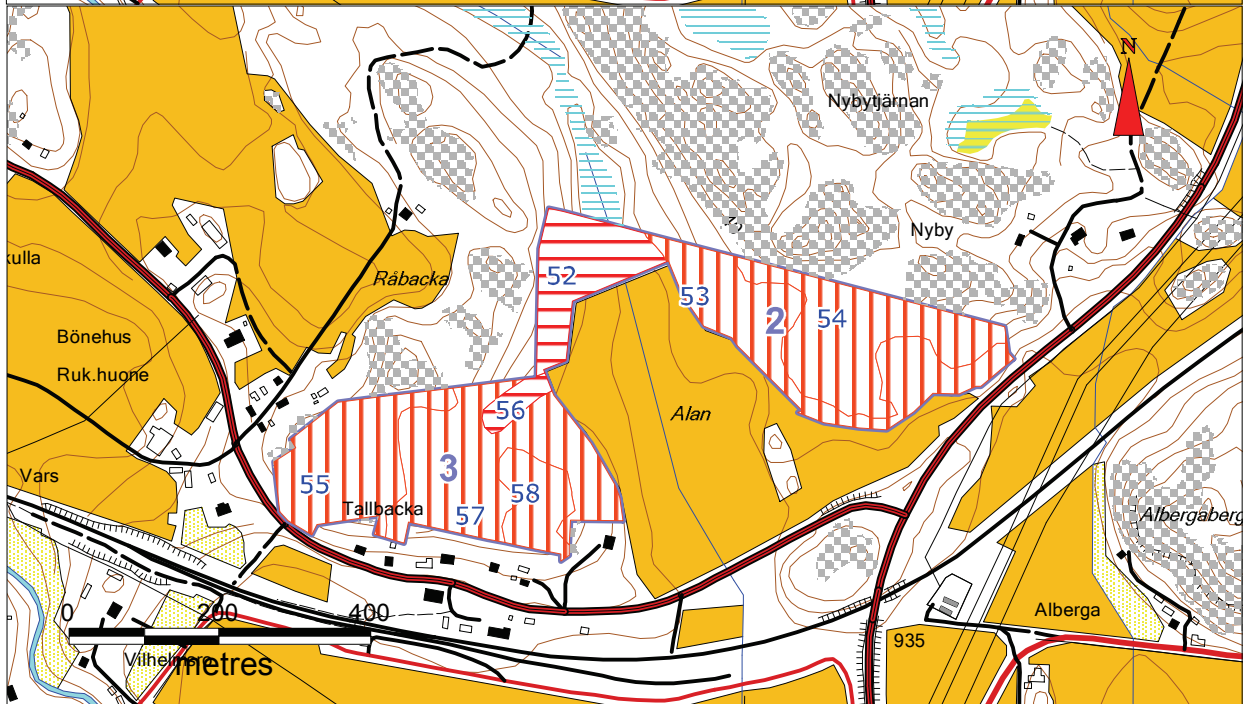
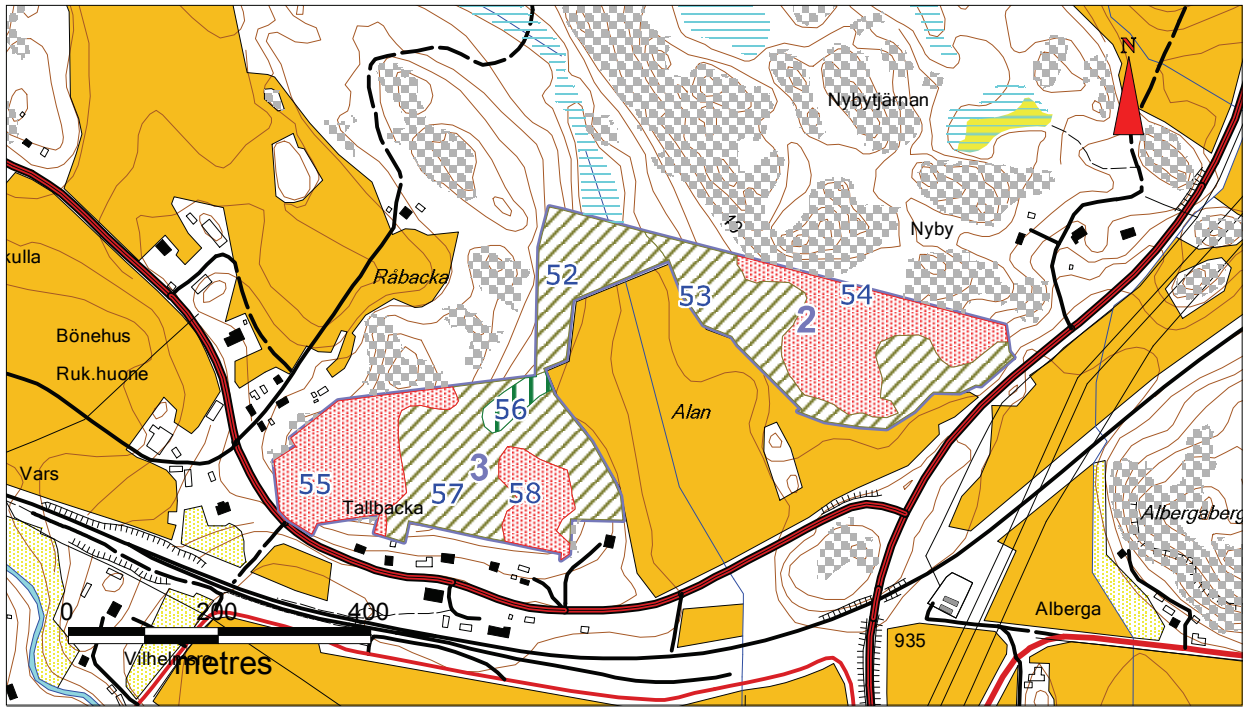











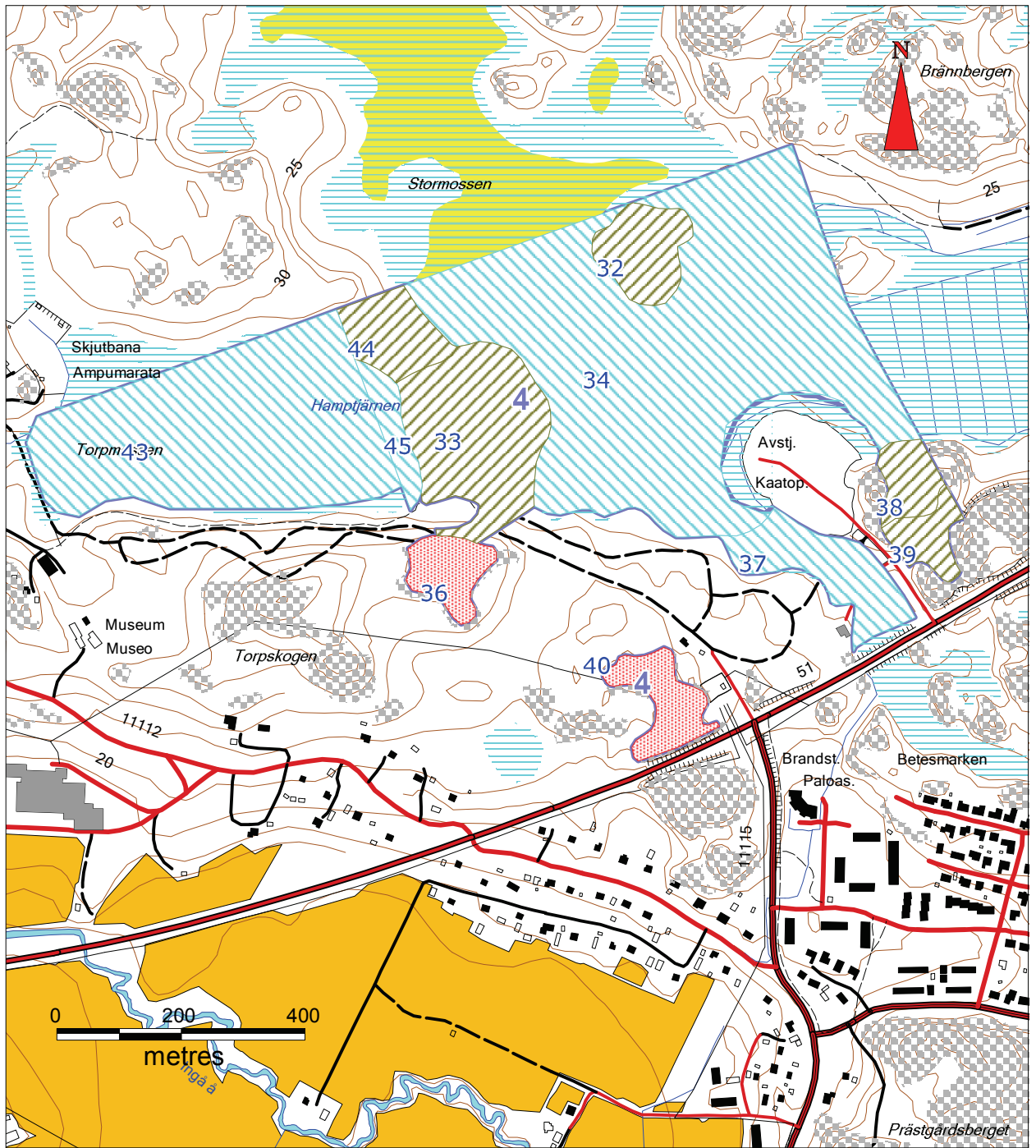
© Maanmittauslaitos lupa 712/MML/11

<p>Metsotyypit</p> <ul style="list-style-type: none">  Lehdöt  Kangasmetsät  Puustoiset suot ja niiden reunat  Metsäluhdat ja tulvametsät  Metsäiset kalliot 	<p>Metsoluokka</p> <ul style="list-style-type: none">  1. luokka  2. luokka  3. luokka 	<p>Inkoon kunta METSO-kohteiden inventointi 2011</p>
<p> METSO-kohteen raja</p>	<p>57 metsätalouskuvion numero 7 kohdenumero</p>	<p>Kartta 1, kohde 1 Metsotyypit ja -luokat, numerointi ja rajaukset</p> <p>Mittakaava 1:10 000 10.2.2012 Laatija Luontotieto Keiron Oy/TKä</p>









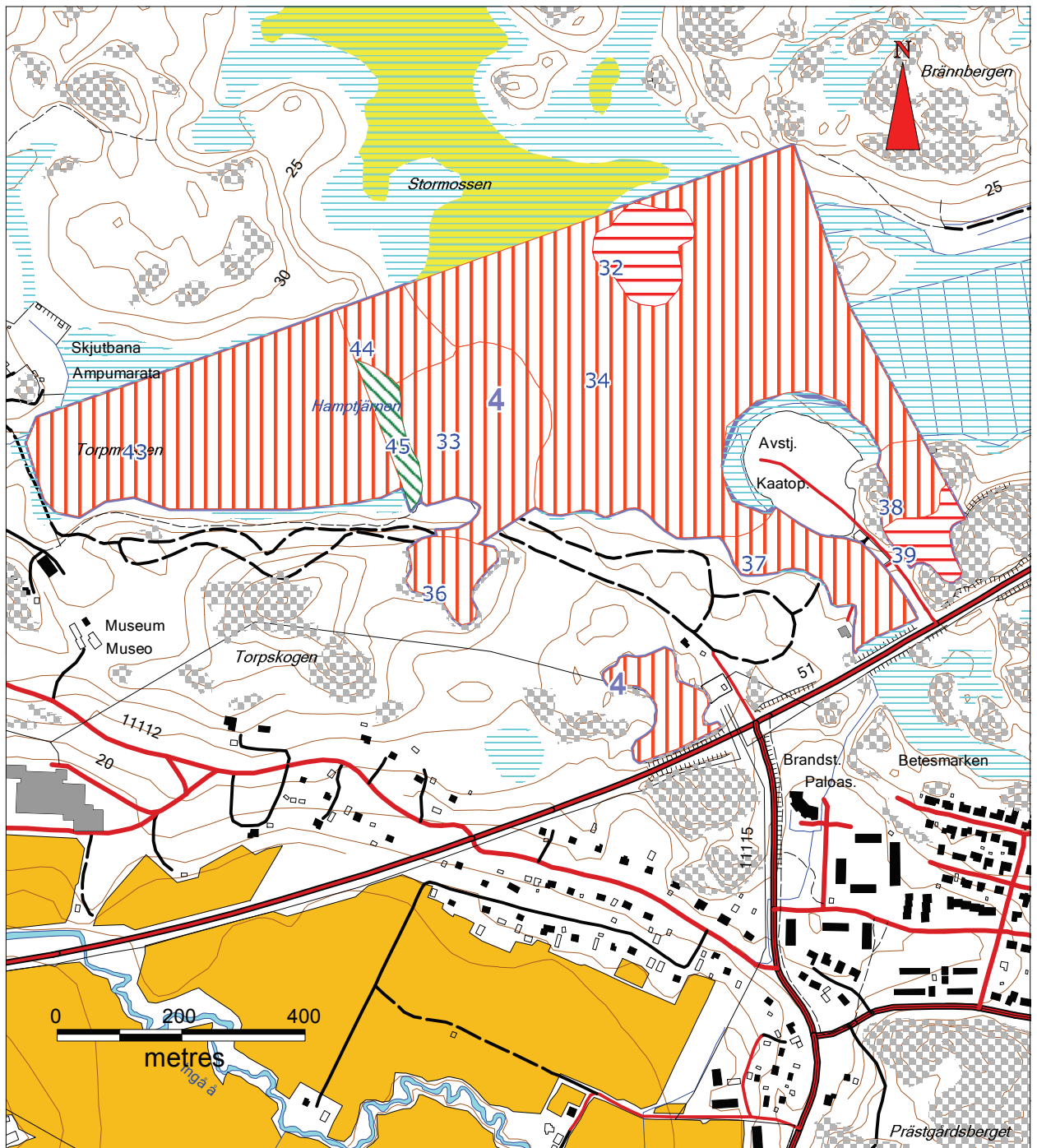
© Maanmittauslaitos lupa 712/MML/11

<p>Metsotyypit</p> <ul style="list-style-type: none">  Lehdöt  Kangasmetsät  Puustoiset suot ja niiden reunat  Metsäluhdat ja tulvametsät  Metsäiset kalliot 	<p>Metsoluokka</p> <ul style="list-style-type: none">  1. luokka  2. luokka  3. luokka 	<p>Inkoon kunta</p> <p>METSO-kohteiden inventointi 2011</p>
<p>Kartta 2, kohteet 2 ja 3</p> <p>Metsotyypit ja -luokat, numerointi ja rajaukset</p>		
<p> METSO-kohteen raja</p>	<p>57 metsätalouskuvion numero</p> <p>7 kohdenumero</p>	<p>Mittakaava 1:10 000 10.2.2012</p> <p>Laatija Luontotieto Keiron Oy/TKä</p>







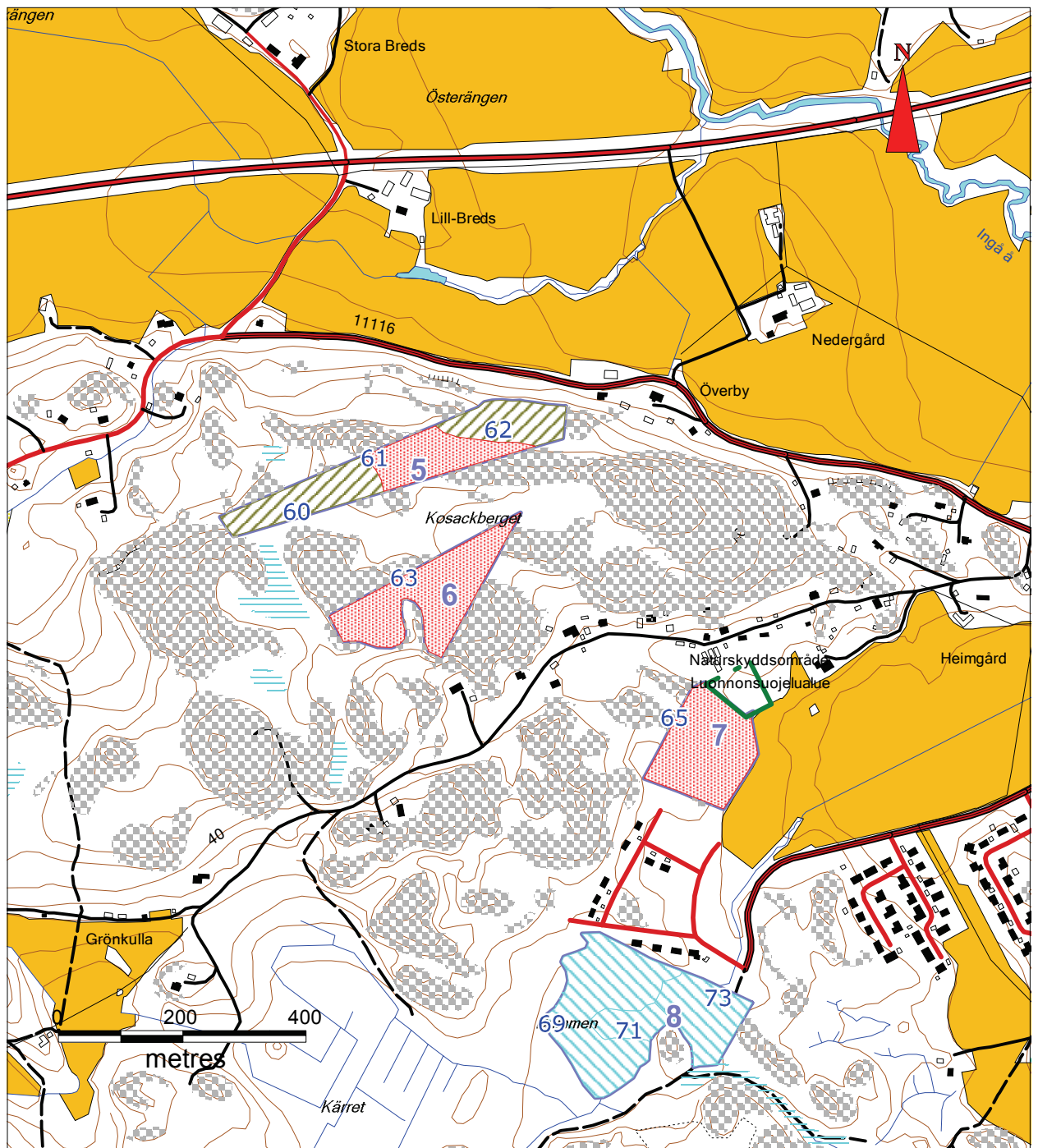
© Maanmittauslaitos lupa 712/MML/11

<p>Metsotyypit</p> <ul style="list-style-type: none">  Lehdöt  Kangasmetsät  Puustoiset suot ja niiden reunat  Metsäluhdat ja tulvametsät  Metsäiset kalliot 		<p>Inkoon kunta</p> <p>METSO-kohteiden inventointi 2011</p>
<p> METSO-kohteen raja</p> <p>57 metsätalouskuvion numero</p> <p>7 kohdenumero</p>		<p>Kartta 3, kohde 4</p> <p>Metsotyypit, numerointi ja rajaukset</p>
<p>Mittakaava 1:10 000</p> <p>Laatija Luontotieto Keiron Oy/TKä</p>		<p>10.2.2012</p>









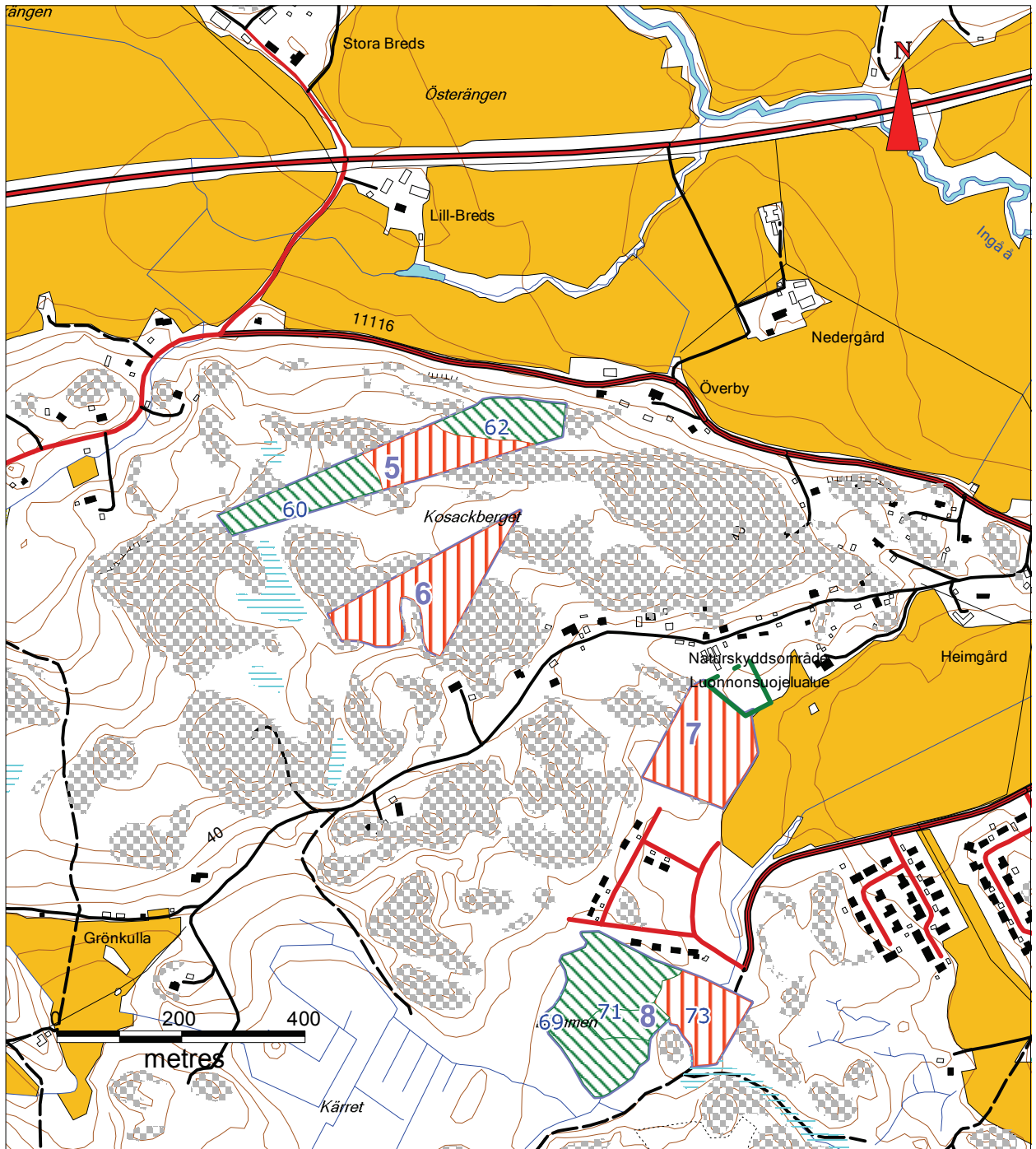
© Maanmittauslaitos lupa 712/MML/11

<p>Metsoluokka</p> <p> 1. luokka</p> <p> 2. luokka</p> <p> 3. luokka</p>	<p>Inkoon kunta</p> <p>METSO-kohteiden inventointi 2011</p>
<p> METSO-kohteen raja</p> <p>57 metsätaloustalokuvion numero</p> <p>7 kohdenumero</p>	<p>Kartta 4, kohde 4</p> <p>Metsoluokat, numerointi ja rajaukset</p> <p>Mittakaava 1:10 000 10.2.2012</p> <p>Laatija Luontotieto Keiron Oy/TKä</p>







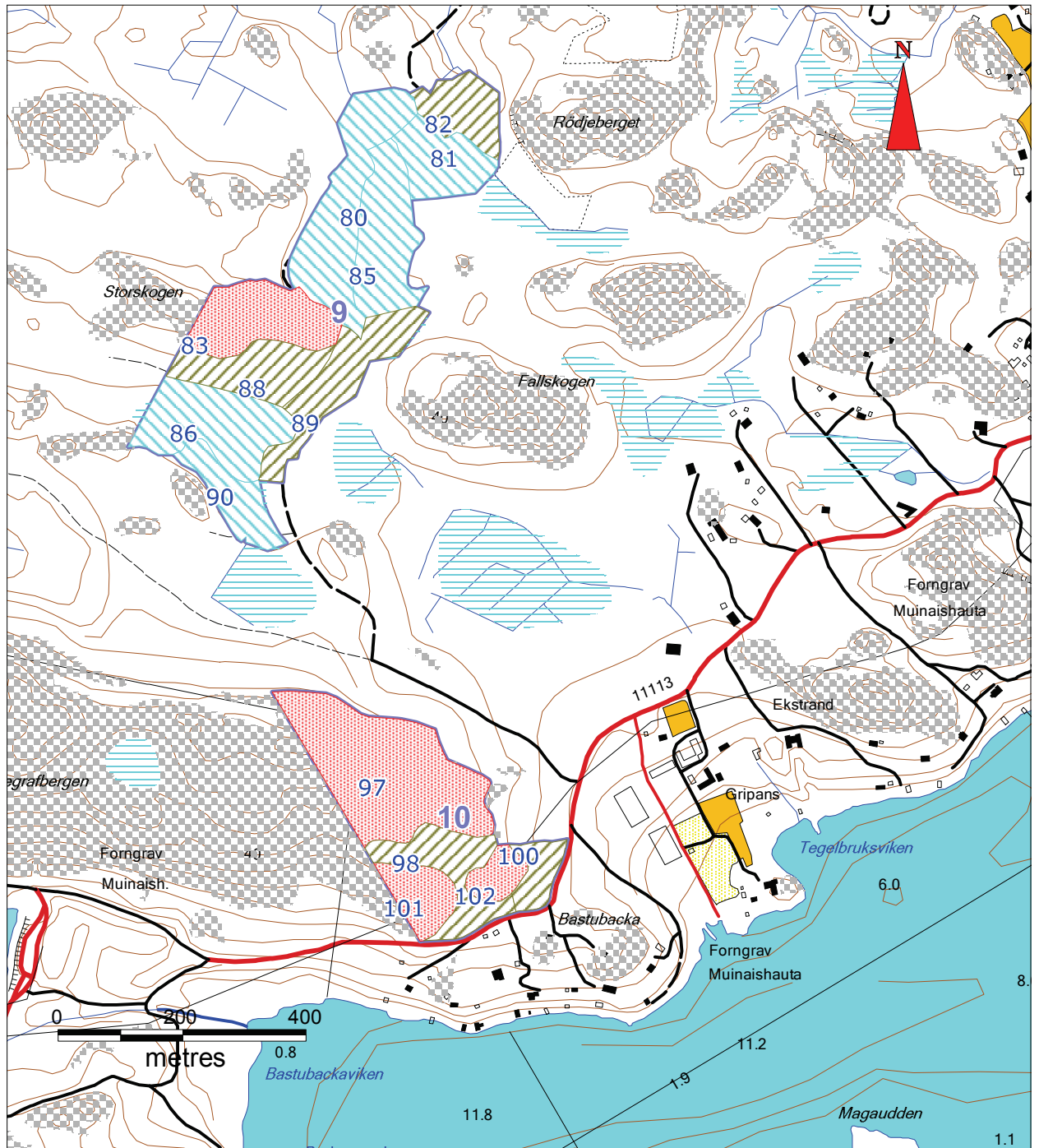
© Maanmittauslaitos lupa 712/MML/11

<p>Metsotyypit</p> <ul style="list-style-type: none">  Lehdot  Kangasmetsät  Puustoiset suot ja niiden reunat  Metsäluhdat ja tulvametsät  Metsäiset kalliot 		<p>Inkoon kunta</p> <p>METSO-kohteiden inventointi 2011</p>
<p> METSO-kohteen raja</p> <p>57 metsätaloustalokuvion numero</p> <p>7 kohdenumero</p>		<p>Kartta 5, kohteet 5, 6, 7 ja 8</p> <p>Metsotyypit, numerointi ja rajaukset</p>
<p>Mittakaava 1:10 000</p> <p>Laatija Luontotieto Keiron Oy/TKä</p>		<p>10.2.2012</p>









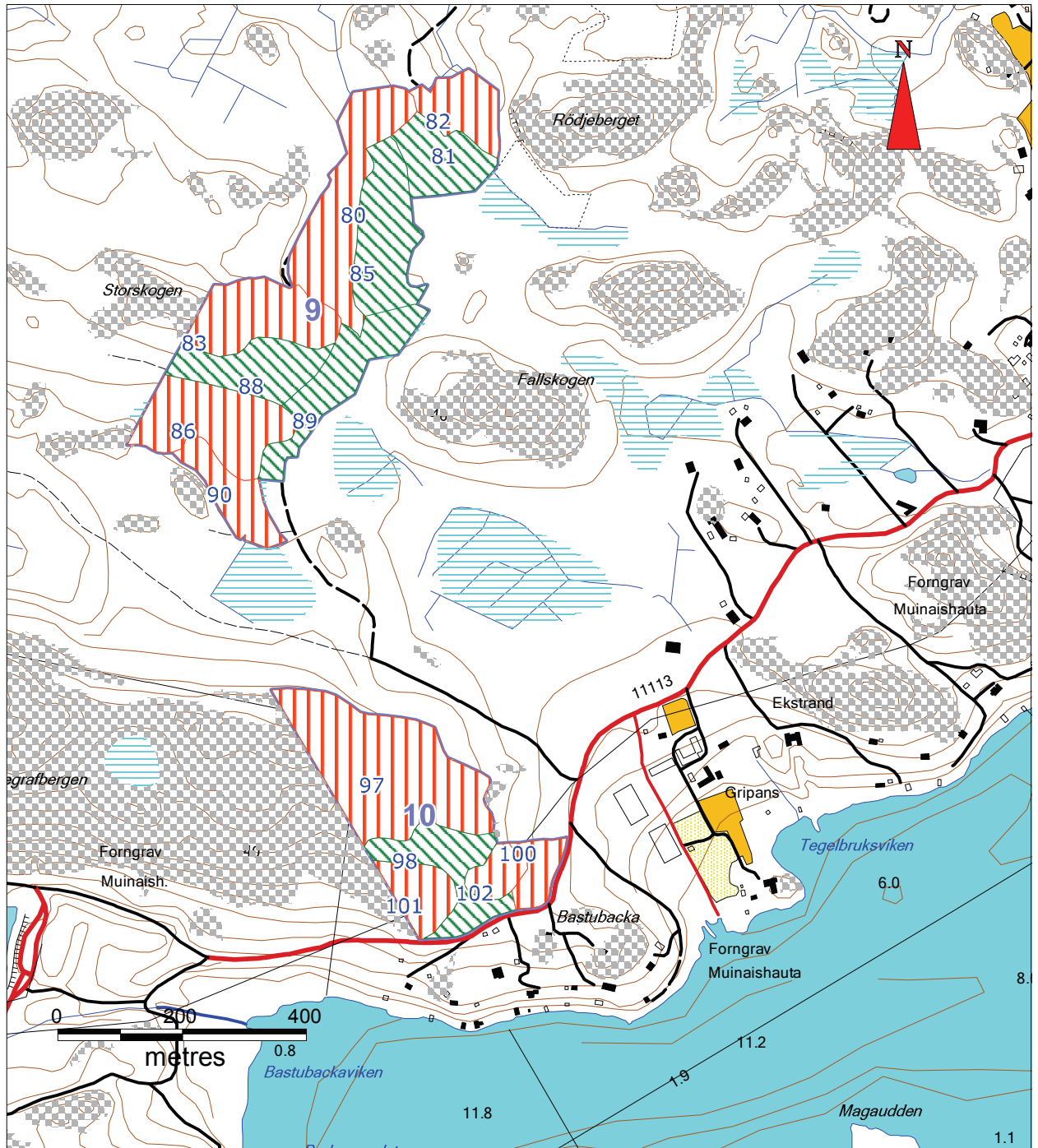
© Maanmittauslaitos lupa 712/MML/11

<p>Metsoluokka</p> <p> 1. luokka</p> <p> 2. luokka</p> <p> 3. luokka</p>	<p>Inkoon kunta</p> <p>METSO-kohteiden inventointi 2011</p>
<p> METSO-kohteen raja</p> <p>57 metsätaloustalokuvion numero</p> <p>7 kohdenumero</p>	<p>Kartta 6, kohteet 5, 6, 7 ja 8</p> <p>Metsoluokat, numerointi ja rajaukset</p> <p>Mittakaava 1:10 000 10.2.2012</p> <p>Laatija Luontotieto Keiron Oy/TKä</p>





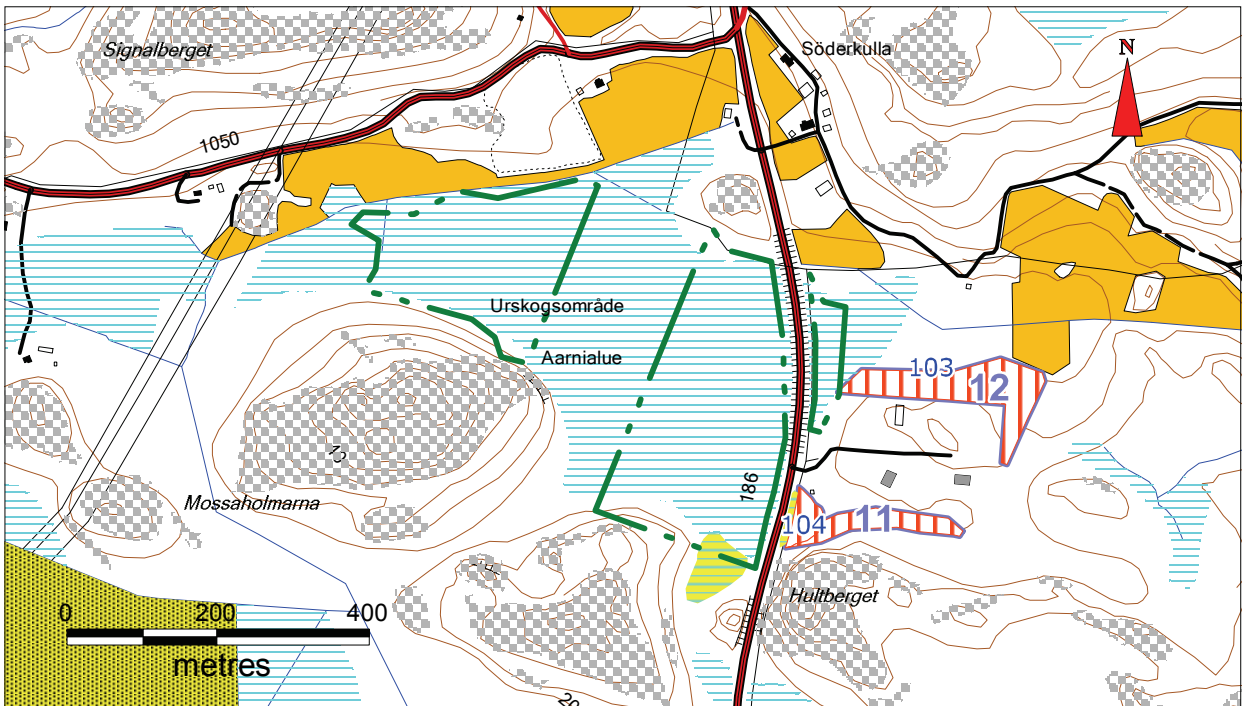
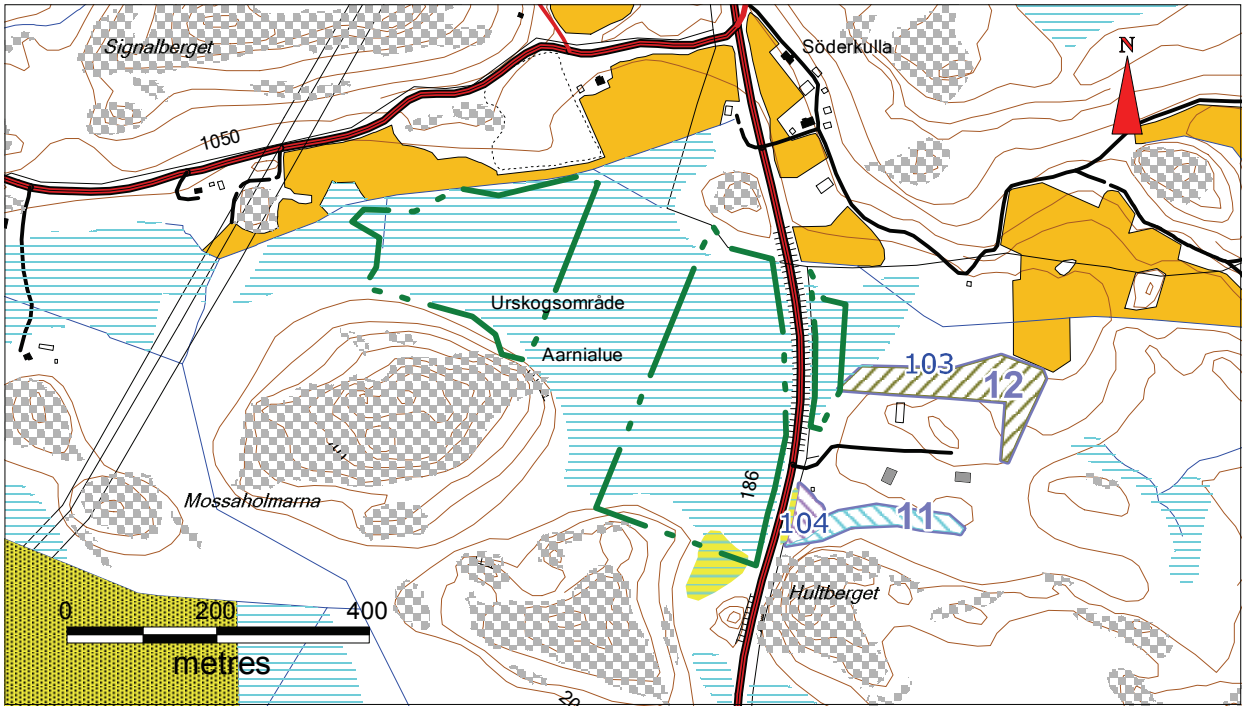
© Maanmittauslaitos lupa 712/MML/11

<p>Metsotyypit</p> <ul style="list-style-type: none">  Lehdot  Kangasmetsät  Puustoiset suot ja niiden reunat  Metsäluhdat ja tulvametsät  Metsäiset kalliot 	<p>Inkoon kunta</p> <p>METSO-kohteiden inventointi 2011</p>
<p> METSO-kohteen raja</p> <p>57 metsätalouskuvion numero</p> <p>7 kohdenumero</p>	<p>Kartta 7, kohteet 9 ja 10</p> <p>Metsotyypit, numerointi ja rajaukset</p> <p>Mittakaava 1:10 000 10.2.2012</p> <p>Laatija Luontotieto Keiron Oy/TKä</p>












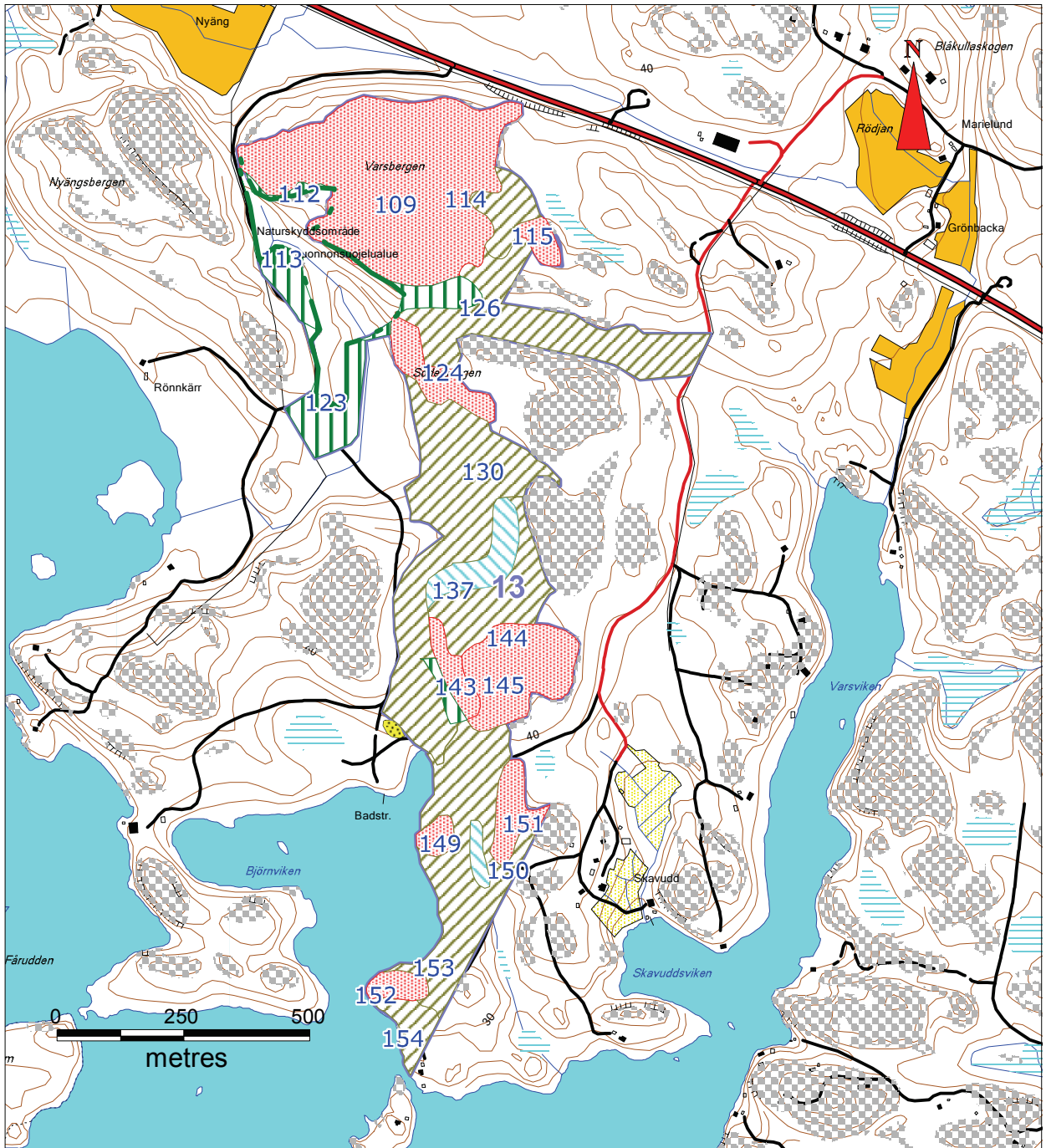
© Maanmittauslaitos lupa 712/MML/11

<p>Metsoluokka</p> <p> 1. luokka</p> <p> 2. luokka</p> <p> 3. luokka</p>	<p>Inkoon kunta</p> <p>METSO-kohteiden inventointi 2011</p>
<p> METSO-kohteen raja</p> <p>57 metsätalouskuvion numero</p> <p>7 kohdenumero</p>	<p>Kartta 8, kohteet 9 ja 10</p> <p>Metsoluokat, numerointi ja rajaukset</p> <p>Mittakaava 1:10 000 10.2.2012</p> <p>Laatija Luontotieto Keiron Oy/TKä</p>









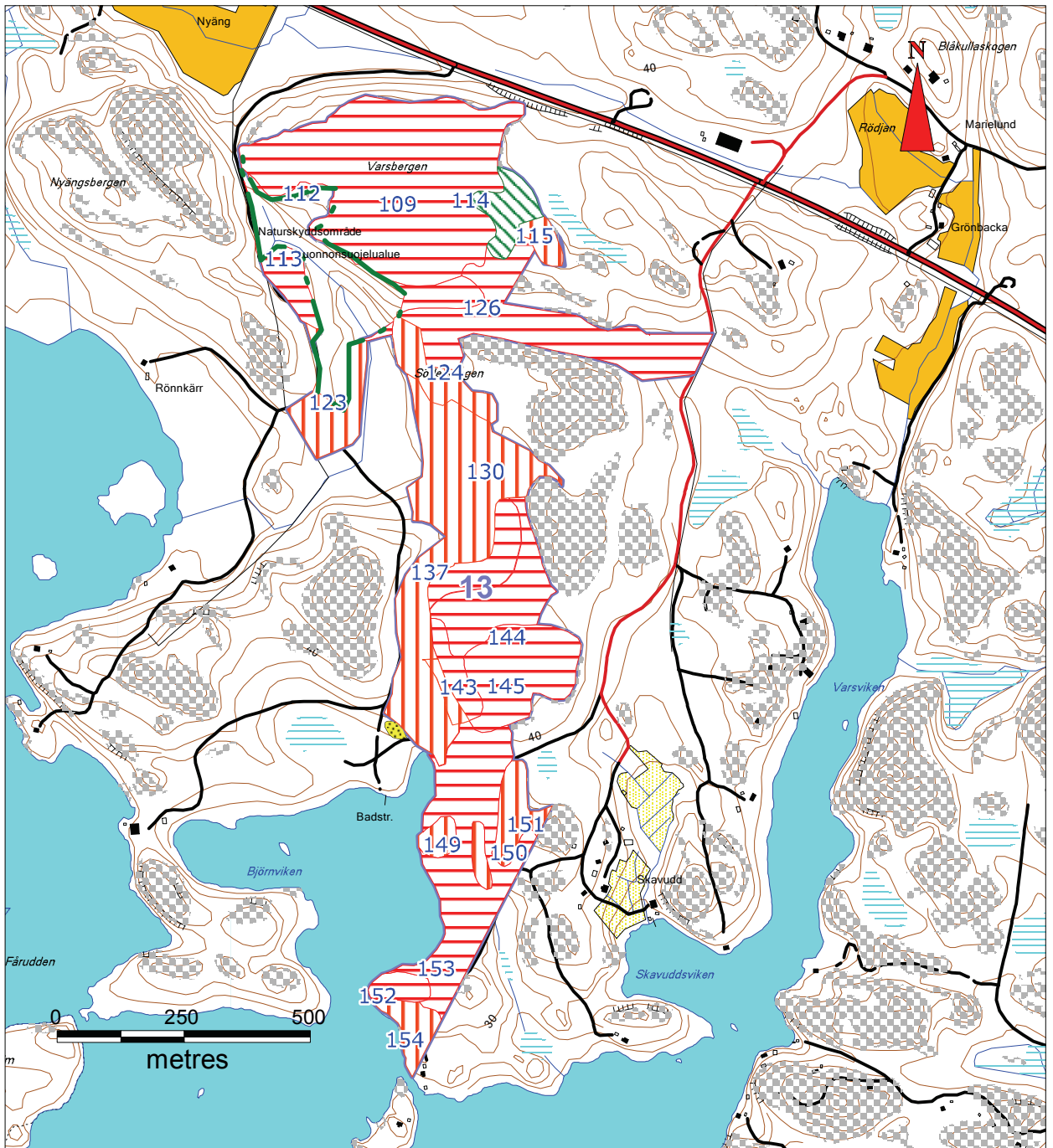
© Maanmittauslaitos lupa 712/MML/11

<p>Metsotyypit</p> <ul style="list-style-type: none">  Lehdöt  Kangasmetsät  Puustoiset suot ja niiden reunat  Metsäluhdat ja tulvametsät  Metsäiset kalliot 	<p>Metsoluokka</p> <ul style="list-style-type: none">  1. luokka  2. luokka  3. luokka 	<p>Inkoon kunta</p> <p>METSO-kohteiden inventointi 2011</p>
<p> METSO-kohteen raja</p> <p>57 metsätaloustalokuvion numero</p> <p>7 kohdenumero</p>		<p>Kartta 9, kohteet 11 ja 12</p> <p>Metsotyypit ja -luokat, numerointi ja rajaukset</p> <p>Mittakaava 1:10 000 10.2.2012</p> <p>Laatija Luontotieto Keiron Oy/TKä</p>







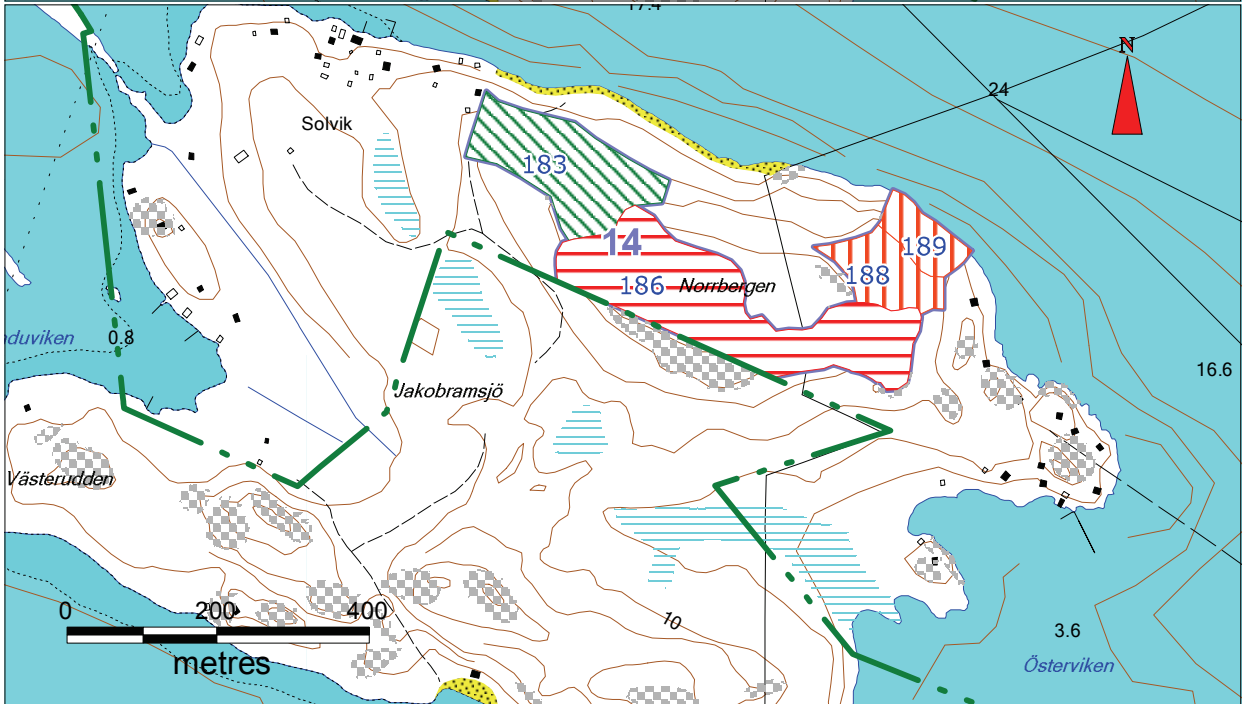
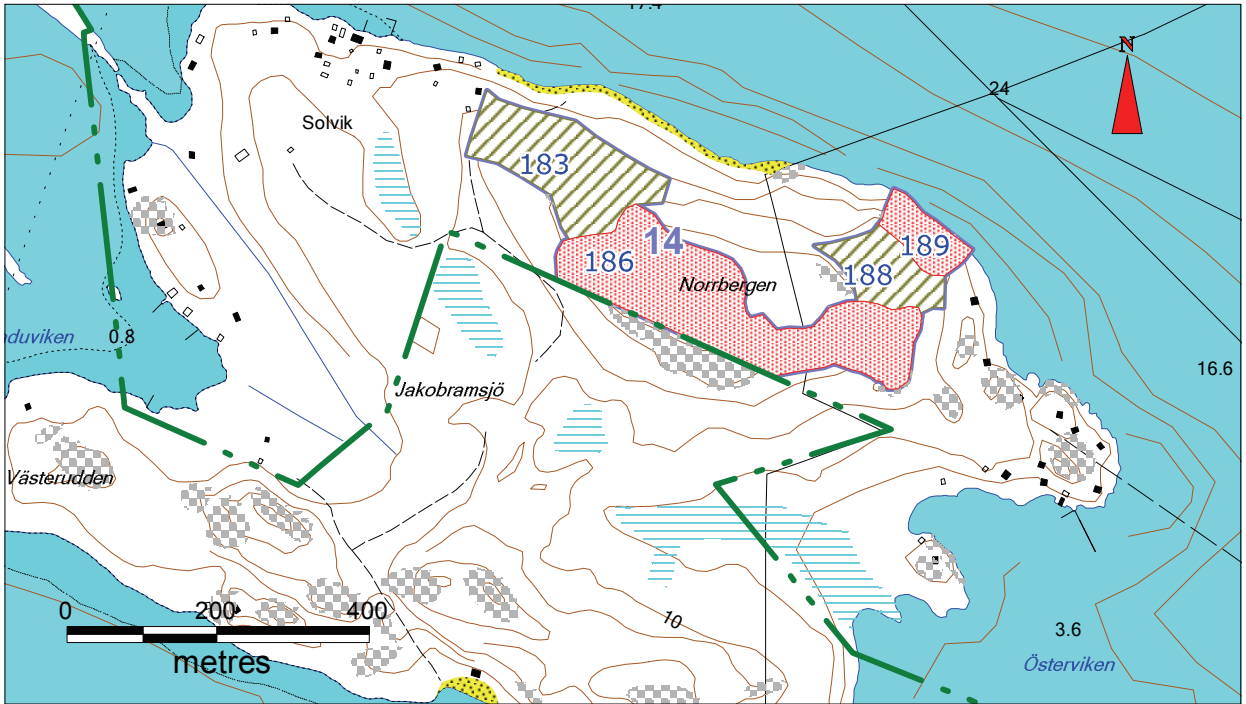
© Maanmittauslaitos lupa 712/MML/11

<p>Metsotyypit</p> <ul style="list-style-type: none">  Lehdot  Kangasmetsät  Puustoiset suot ja niiden reunat  Metsäluhdat ja tulvametsät  Metsäiset kalliot 		<p>Inkoon kunta</p> <p>METSO-kohteiden inventointi 2011</p>
<p> METSO-kohteen raja</p>		<p>Kartta 10, kohde 13</p> <p>Metsotyypit, numerointi ja rajaukset</p>
<p>57 metsätaloustalokuvion numero</p> <p>7 kohdenumero</p>	<p>Mittakaava 1:12 500</p> <p>10.2.2012</p> <p>Laatija Luontotieto Keiron Oy/TKä</p>	



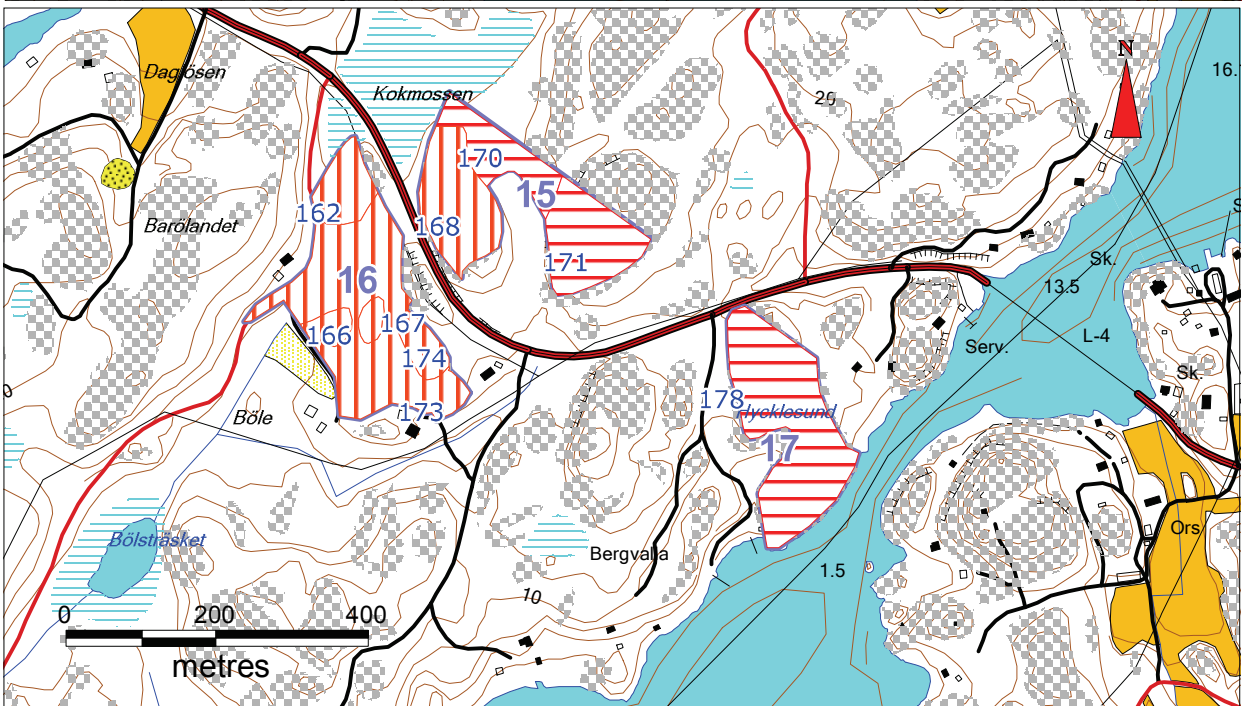
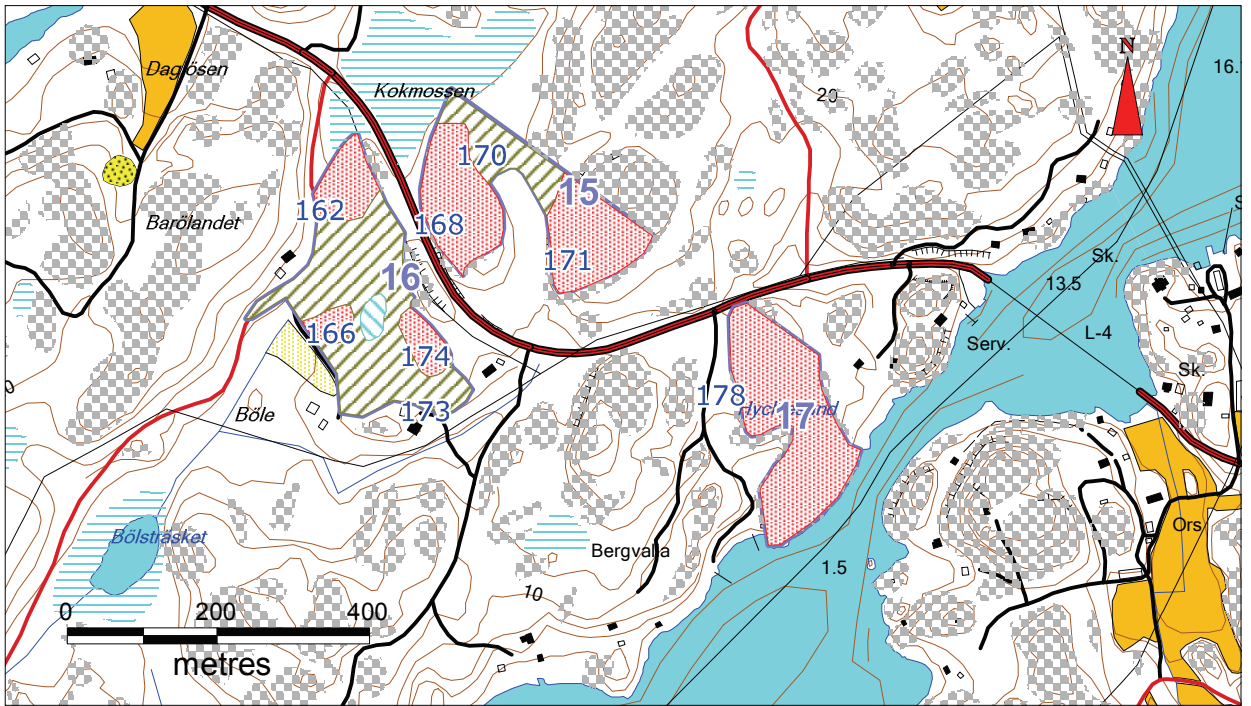
© Maanmittauslaitos lupa 712/MML/11

<p>Metsoluokka</p> <p> 1. luokka</p> <p> 2. luokka</p> <p> 3. luokka</p>	<p>Inkoon kunta</p> <p>METSO-kohteiden inventointi 2011</p>
<p> METSO-kohteen raja</p> <p>57 metsätaloustalokuvion numero</p> <p>7 kohdenumero</p>	<p>Kartta 11, kohde 13</p> <p>Metsoluokat, numerointi ja rajaukset</p> <p>Mittakaava 1:12 500 10.2.2012</p> <p>Laatija Luontotieto Keiron Oy/TKä</p>












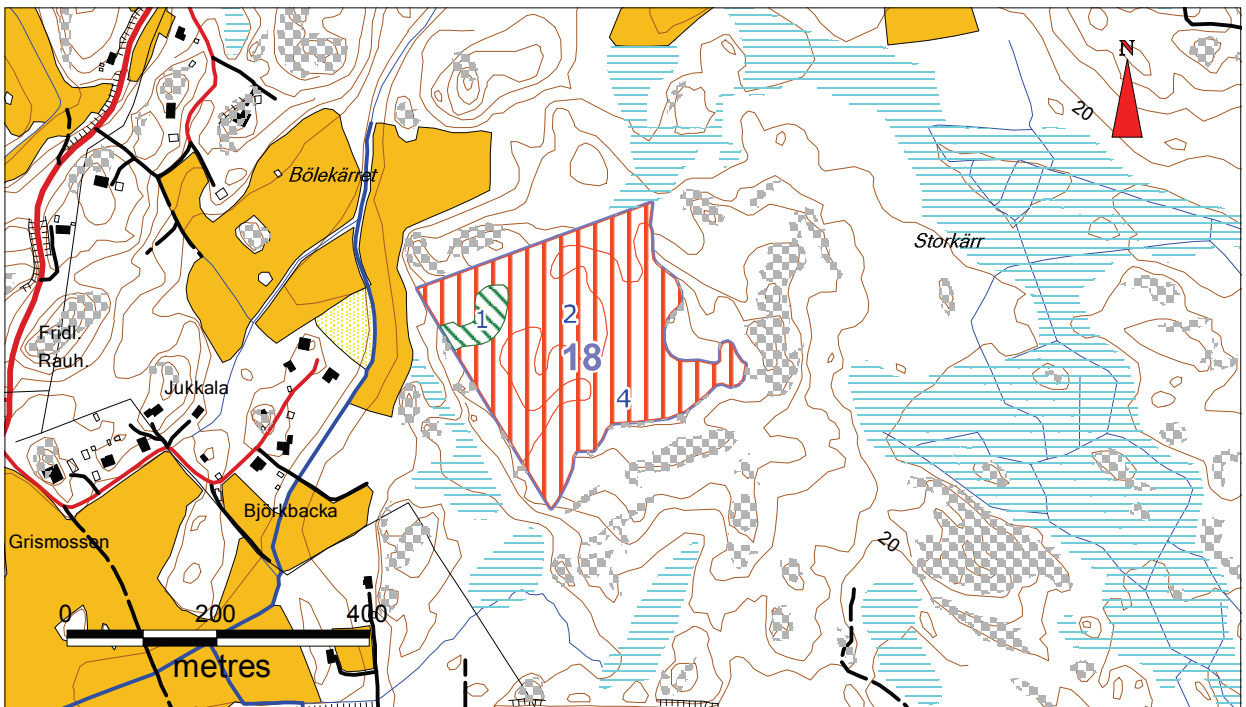
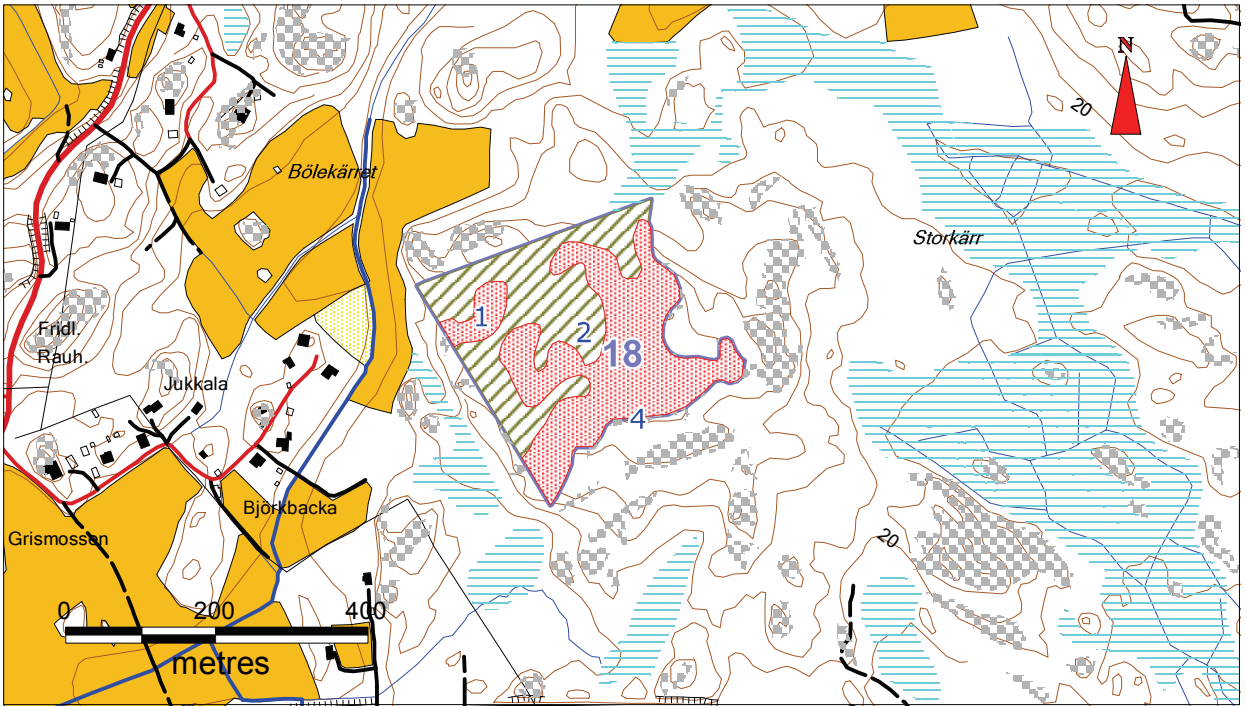
© Maanmittauslaitos lupa 712/MML/11

<p>Metsotyypit</p> <ul style="list-style-type: none"> Lehdöt Kangasmetsät Puustoiset suot ja niiden reunat Metsäluhdat ja tulvametsät Metsäiset kalliot 	<p>Metsoluokka</p> <ul style="list-style-type: none"> 1. luokka 2. luokka 3. luokka 	<p>Inkoon kunta METSO-kohteiden inventointi 2011</p>
<p>Kartta 12, kohde 14 Metsotyypit ja -luokat, numerointi ja rajaukset</p>		
<p> METSO-kohteen raja</p>	<p>57 metsätalouskuvion numero 7 kohdenumero</p>	<p>Mittakaava 1:10 000 10.2.2012 Laatija Luontotieto Keiron Oy/TKä</p>












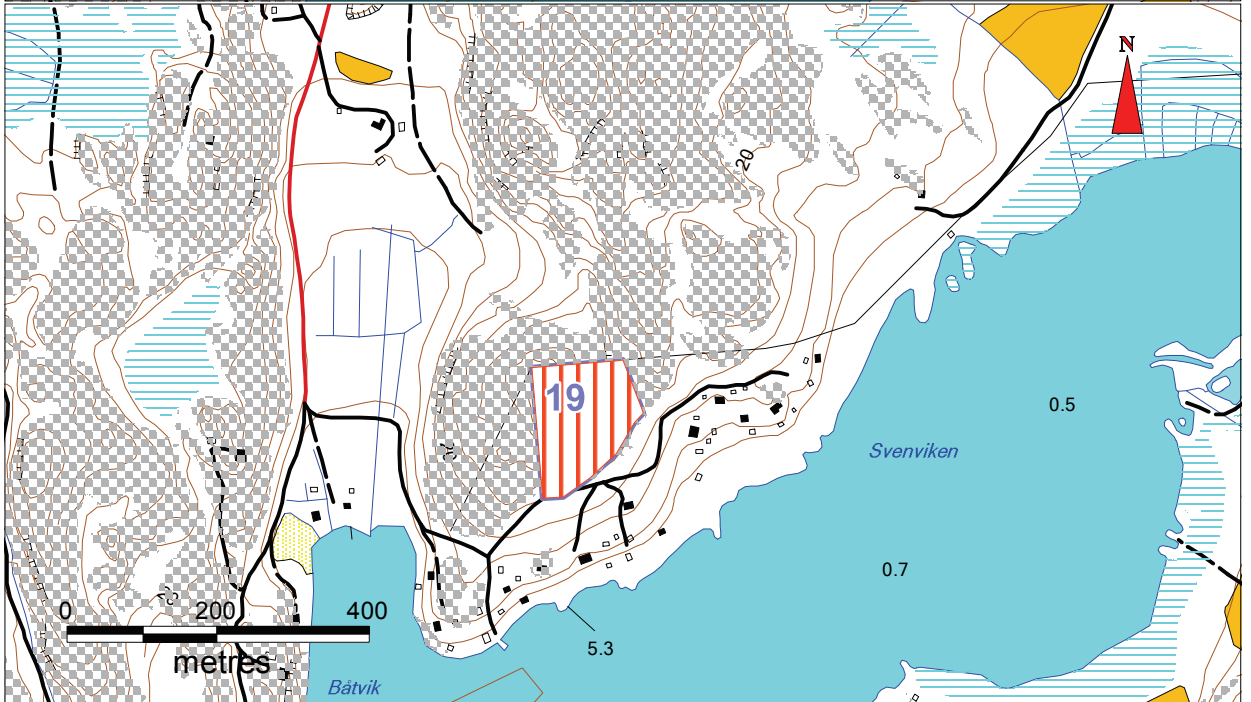
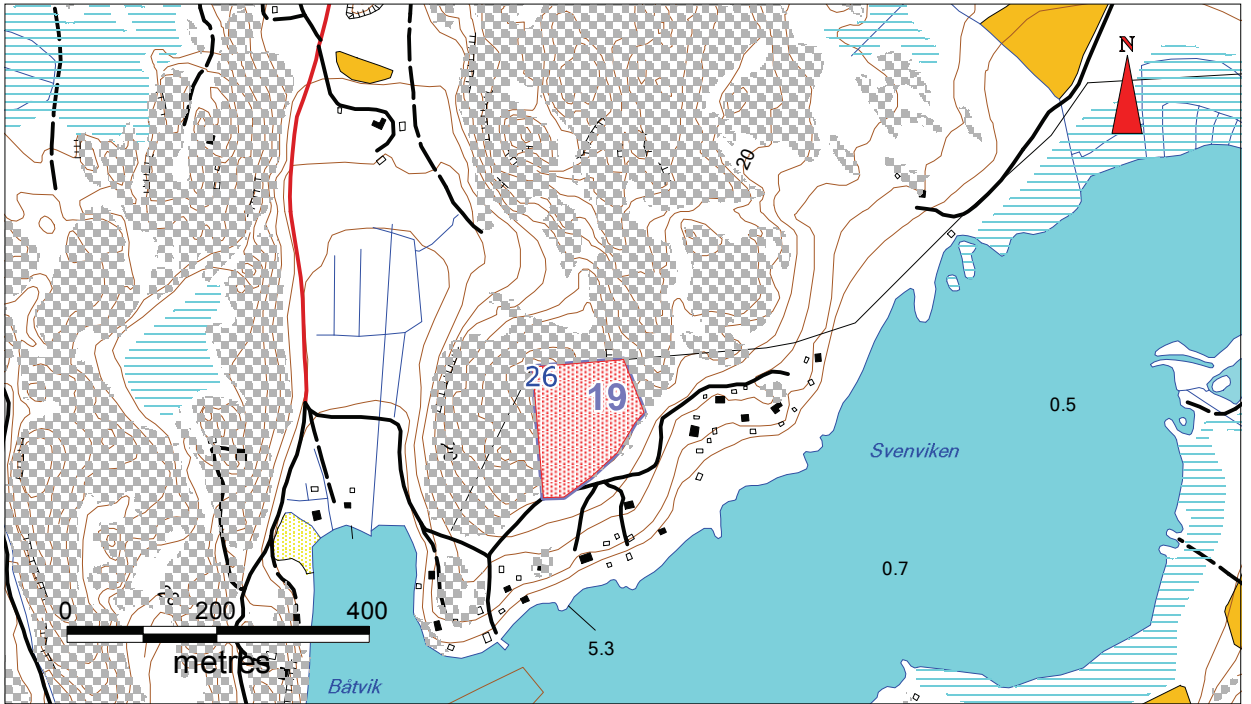
© Maanmittauslaitos lupa 712/MML/11

<p>Metsotyypit</p> <ul style="list-style-type: none">  Lehdöt  Kangasmetsät  Puustoiset suot ja niiden reunat  Metsäluhdat ja tulvametsät  Metsäiset kalliot 	<p>Metsoluokka</p> <ul style="list-style-type: none">  1. luokka  2. luokka  3. luokka 	<p>Inkoon kunta</p> <p>METSO-kohteiden inventointi 2011</p>
<p> METSO-kohteen raja</p> <p>57 metsätaloustalokuvion numero</p> <p>7 kohdenumero</p>		<p>Kartta 13, kohteet 15, 16 ja 17</p> <p>Metsotyypit ja -luokat, numerointi ja rajaukset</p> <p>Mittakaava 1:10 000 10.2.2012</p> <p>Laatija Luontotieto Keiron Oy/TKä</p>












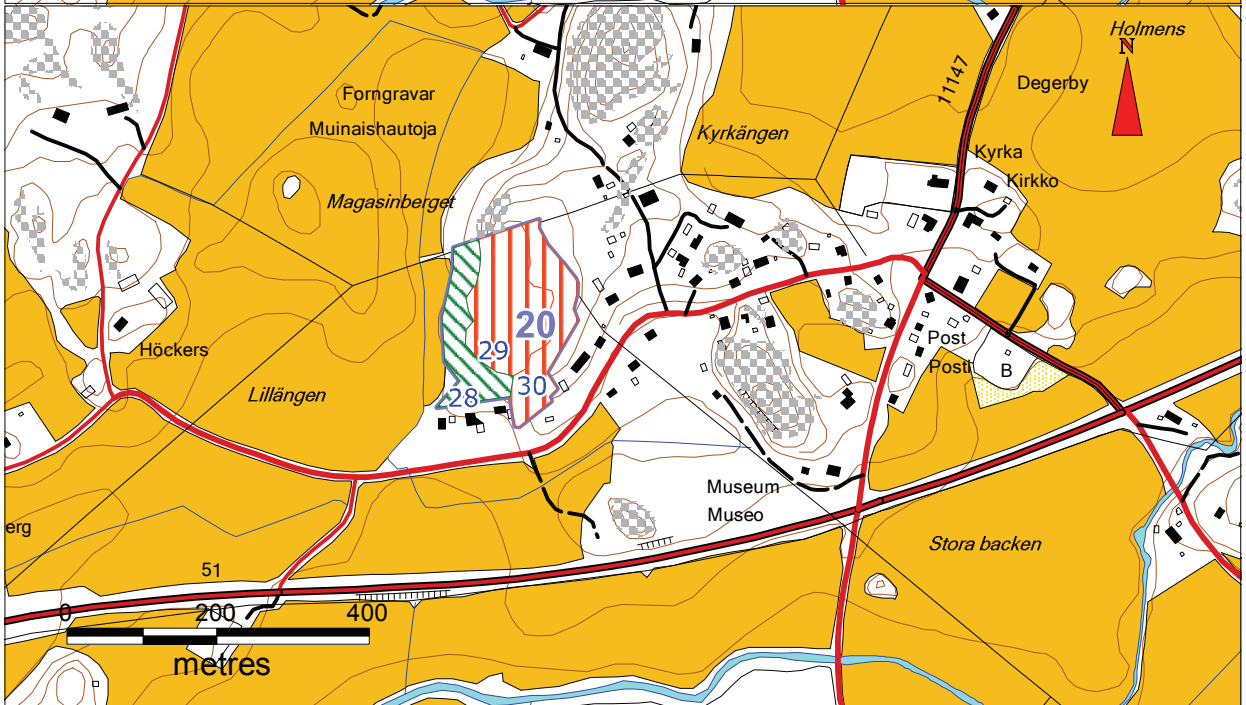
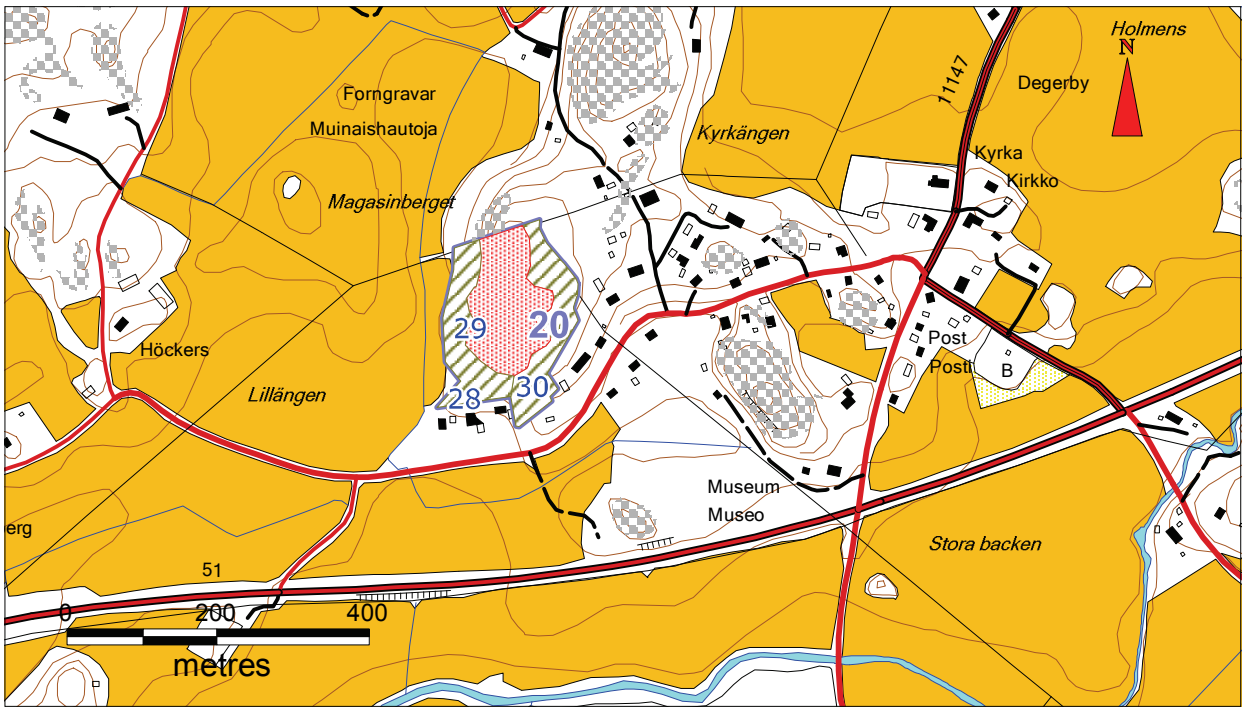
© Maanmittauslaitos lupa 712/MML/11

<p>Metsotyypit</p> <ul style="list-style-type: none">  Lehdöt  Kangasmetsät  Puustoiset suot ja niiden reunat  Metsäluhdat ja tulvametsät  Metsäiset kalliot 	<p>Metsoluokka</p> <ul style="list-style-type: none">  1. luokka  2. luokka  3. luokka 	<p>Inkoon kunta METSO-kohteiden inventointi 2011</p>
<p> METSO-kohteen raja</p> <p>57 metsätalouskuvion numero 7 kohdenumero</p>		<p>Kartta 14, kohde 18 Metsotyypit ja -luokat, numerointi ja rajaukset</p> <p>Mittakaava 1:10 000 10.2.2012 Laatija Luontotieto Keiron Oy/TKä</p>












© Maanmittauslaitos lupa 712/MML/11

<p>Metsotyypit</p> <ul style="list-style-type: none">  Lehdöt  Kangasmetsät  Puustoiset suot ja niiden reunat  Metsäluhdat ja tulvametsät  Metsäiset kalliot 	<p>Metsoluokka</p> <ul style="list-style-type: none">  1. luokka  2. luokka  3. luokka 	<p>Inkoon kunta</p> <p>METSO-kohteiden inventointi 2011</p>
<p> METSO-kohteen raja</p> <p>57 metsätaloustalokuvion numero</p> <p>7 kohdenumero</p>		<p>Kartta 15, kohde 19</p> <p>Metsotyypit ja -luokat, numerointi ja rajaukset</p> <p>Mittakaava 1:10 000 10.2.2012</p> <p>Laatija Luontotieto Keiron Oy/TKä</p>



© Maanmittauslaitos lupa 712/MML/11

<p>Metsotyypit</p> <ul style="list-style-type: none">  Lehdöt  Kangasmetsät  Puustoiset suot ja niiden reunat  Metsäluhdat ja tulvametsät  Metsäiset kalliot 	<p>Metsoluokka</p> <ul style="list-style-type: none">  1. luokka  2. luokka  3. luokka 	<p>Inkoon kunta METSO-kohteiden inventointi 2011</p>
<p> METSO-kohteen raja</p>	<p>57 metsätalouskuvion numero 7 kohdenumero</p>	<p>Kartta 16, kohde 20 Metsotyypit ja -luokat, numerointi ja rajaukset</p> <p>Mittakaava 1:10 000 10.2.2012 Laatija Luontotieto Keiron Oy/TKä</p>

