

INGÅ KOMMUN KYRKBY


DETALJPLAN 1:2000

Västerkulla III

Detaljplanen berör kvarter 305–309

samt park- och gatuområde.

DETALJPLANE BETECKNINGAR OCH –BESTÄMMELSER



Kvartersområde för fristående småhus.



Park.



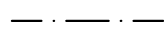
Område för närrecreation.



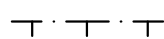
Linje 3 m utanför planområdets gräns.



Kvarters-, kvartersdels- och områdesgräns.




Gräns för delområde.



Tvärstrecken anger på vilken sida av gränsen beteckningen gäller.



Riktgivande tomtgräns.



Kryss på beteckning anger att beteckningen slopas.

305

Kvartersnummer.

2

Nummer på riktgivande tomt.

VÄSTERSVÄNGEN

Namn på gata, väg, öppen plats, torg, park eller annat allmänt område.

e=0.20

Exploateringstal, dvs. förhållandet mellan våningsytan och tomtens yta.

II

Romersk siffra anger största tillåtna antalet våningar i byggnaderna, i byggnad eller i en del därav.



Byggnadsyta.




Del av område som skall planteras.



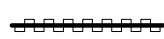
Gata.



Friluftsled.



Gårdsgata.



Del av gatuområdes gräns där in- och utfart är förbjuden.

INKOON KUNTA KIRKONKYLÄ

ASEMAKAAVA 1:2000

Västerkulla III

Asemakaava koskee kortteileita 305–309

sekä puisto- ja katualueita.

ASEMAKAAVAMERKINNÄT JA –MÄÄRÄYKSET

Erillispientalojen korttelialue.

Puisto.

Lähivirkistysalue.

3 m kaava-alueen rajan ulkopuolella oleva viiva.

Korttelin, korttelinosan ja alueen raja.

Osa-alueen raja.

Poikkiviiva osoittaa rajan sen puolen, johon merkintä kohdistuu.

Ohjeellinen tontin raja.

Risti merkinnän päällä osoittaa merkinnän poistamista.

Korttelin numero.

Ohjeellinen tontin numero.

Kadun, tien, katuaukion, torin, puiston tai muun yleisen alueen nimi.

Tehokkuusluku eli kerrosalan suhde tontin pinta-alaan.

Roomalainen numero osoittaa rakennusten, rakennuksen tai sen osan suurimman sallitun kerrosluvun.

Rakennusala.

Istutettava alueen osa.

Katu.

Ulkoilureitti.

Pihakatu.

Katualueen rajan osa, jonka kohdalta ei saa järjestää ajoneuvoliittymää.