

LIKENNEMERKIT, LUETTELO
FÖRTECKNING, TRAFIKMÄRKEN

MERKTI	NRO	NIMI	KPL
	C32_3	Nopeusrajoitus Hastighetsbegränsning	1
	E1	Sugate Stadsväg	0
	D4	Jalkakäytävä Gångväg	0
		Välitehokäytävä rikkyyksessä Välitehokäytävän Kadun nimikki Gatans namnskylt	1
			1

	Katukäytävän raja Gatuområdets gräns
	Kinnostoräns Fastighetsgräns
	Suunniteltu parkkipaikka Planerad parkeringsplats
	Suunniteltu puhkuvuus Planerad reservering för rör Suunniteltu valjasto ja sulkuväline Planerad vattensläng och värf
	Suunniteltu suojaväen ja kaivo Planerad dagvattenavlopp och dränering Suunniteltu kaltevuus teräskäytävä Planerad skåp och gränsslang
	Päätytyöns reuna Bilaggränns kart
	Katu, asfaltti Gata, asfalt
	Kiv. asfaltti Lättasfalt, asfalt
	Raunakivi Kersten

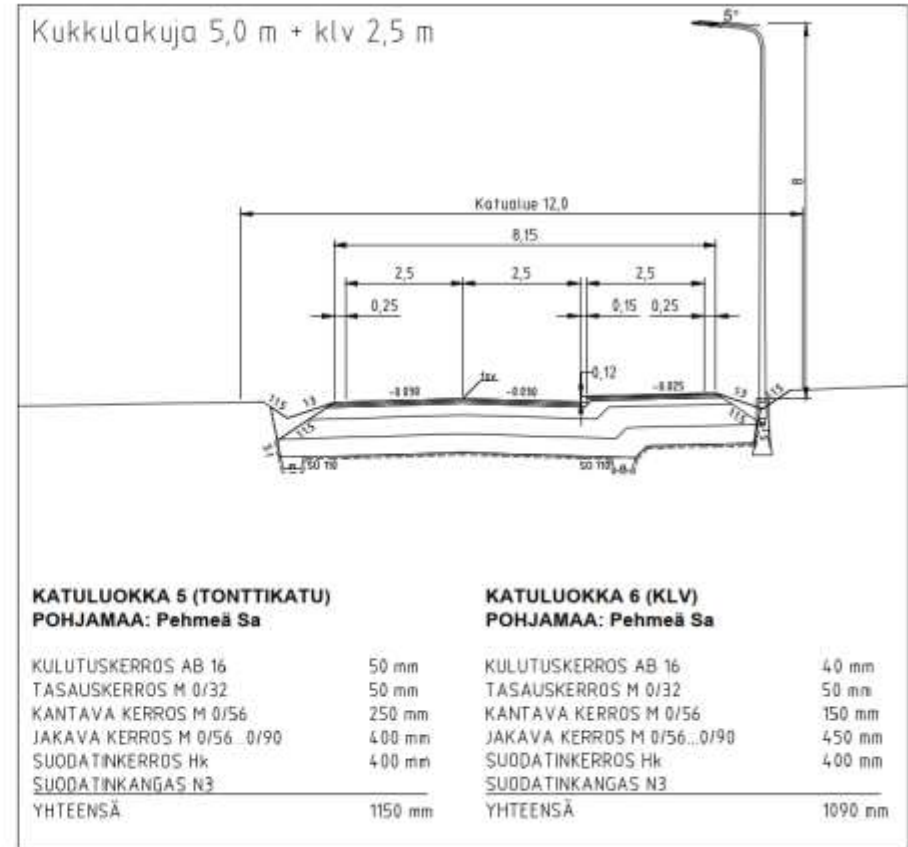
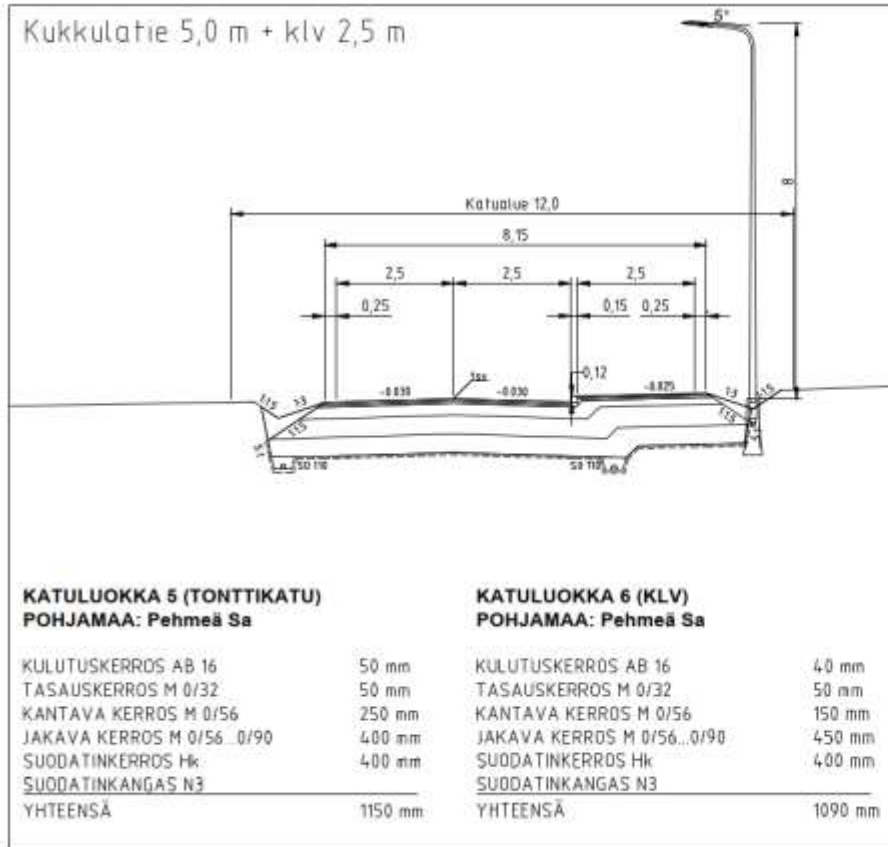
Korkeusjärjestelmä N2000 Koordinaattijärjestelmä GK24
 TYÖ Degerby detaljplaneområdets gator, Kullvägen och Kullgränd, Ingå
 Degerbyn asemakaava-alueen kadut, Kukkulatie ja Kukkulakujat, Inkoö
 PIIRUSTUS Gatuojen
 Katusuunnitelma
 Kartta 1 Kartta 1

Mittakaava: 1:500
 PVM: 10.12.2022

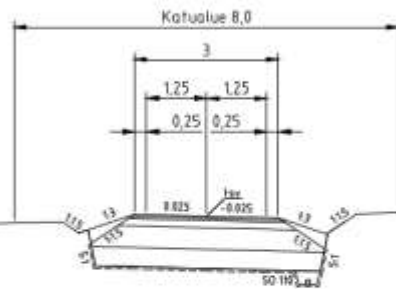
SUUNN. TUET
 MTTAK. JOH
 PIIRI. TUJ
 MTTAK. 1:500
 PVM: 10.12.2022
 SUUNN. TUET
 MTTAK. JOH
 PIIRI. TUJ
 MTTAK. 1:500
 PVM: 10.12.2022
 SUUNN. TUET
 MTTAK. JOH
 PIIRI. TUJ
 MTTAK. 1:500
 PVM: 10.12.2022

Maveplan Oy
 Miro Savelle, Saku
 (Puh. 09) 20111 Koski
 puh.017 288 8130

BILAGA TVÄRSNITT LIITE POIKKILEIKKAUS



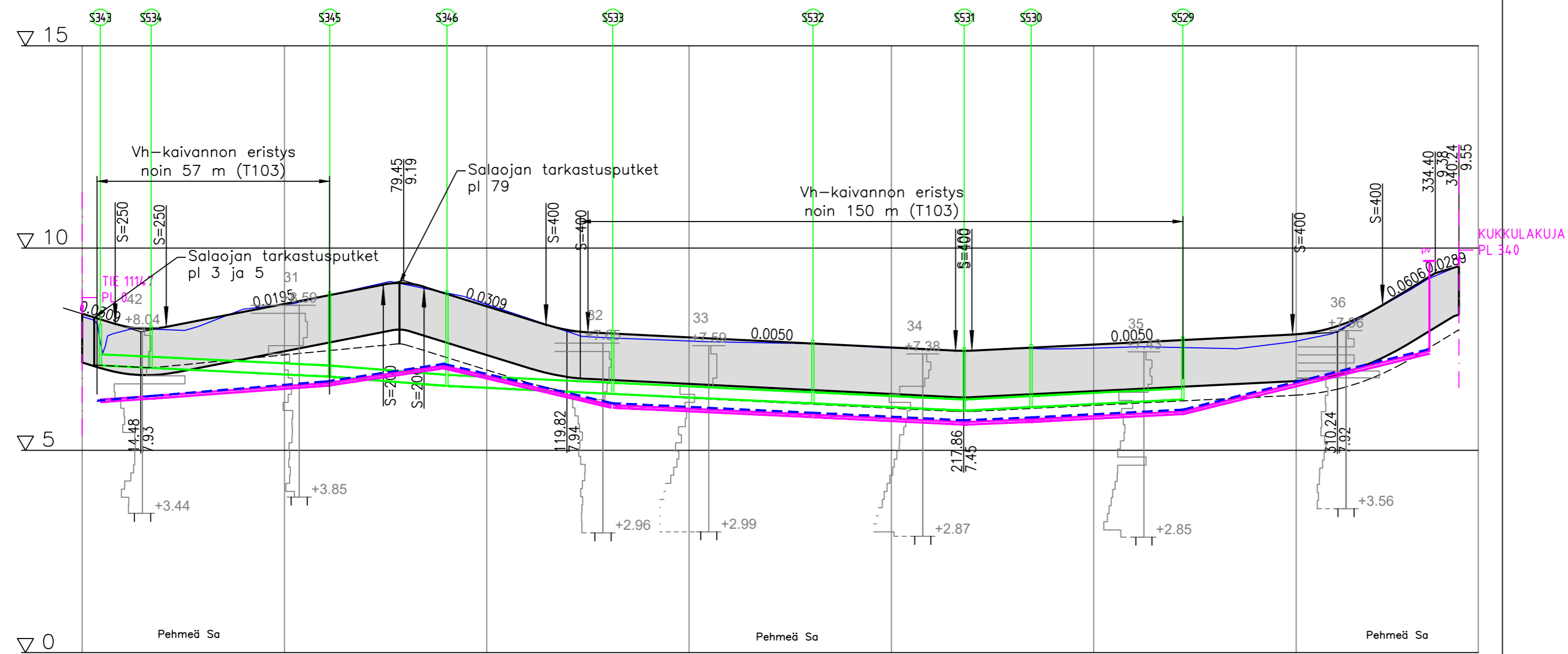
Kukkulakuja klv 3,0/2,5 m



KATULUOKKA 6 (KLV)
POHJAMAA: Pehmeä Sa

KULUTUSKERROS AB 16	40 mm
TASAUSKERROS M 0/32	50 mm
KANTAVA KERROS M 0/56	150 mm
JAKAVA KERROS M 0/56...0/90	450 mm
SUODATINKERROS Hk	400 mm
SUODATINKANGAS N3	
YHTEENSÄ	1090 mm

Kukkulatie



Vesijohto, laen korkeus
Putken mitat ja laatu
Paalu

Hulevesi, sisäpohjan korkeus
Putken mitat ja laatu
Paalu, kaivoväli ja kaltevuus

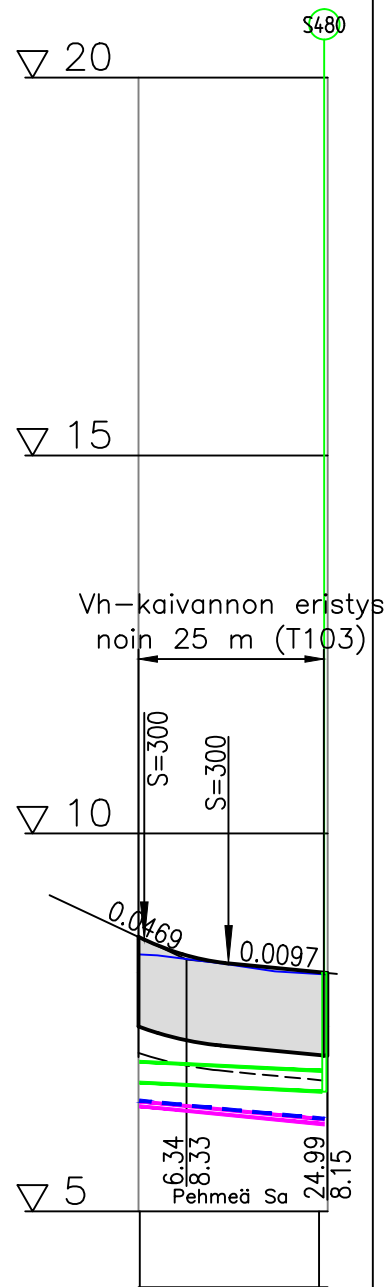
Painejätevesi, laen korkeus
Putken mitat ja laatu
Paalu

	90 PE100 PN10	90 PE100 PN10	90 PE100 PN10	90 PE100 PN10	90 PE100 PN10	90 PE100 PN10	90 PE100 PN10	90 PE100 PN10	90 PE100 PN10																											
	705 PP SN8	315 PP SN8	682 315 PP SN8	659 315 PP SN8	639 315 PP SN8	616 315 PP SN8	598 315 PP SN8	607 315 PP SN8	626 315 PP SN8																											
	4,8 1198/0,005	16,8 4356/0,005	60,9 2844/0,008	89,9 3940/0,005	130,8 4684/0,005	180,3 3584/0,005	217,7 1702/0,005	234,3 3784/0,005	271,7																											
	63 PE100 PN10	63 PE100 PN10	63 PE100 PN10	63 PE100 PN10	63 PE100 PN10	63 PE100 PN10	63 PE100 PN10	63 PE100 PN10	63 PE100 PN10																											
Matka	8,165	12,568	53,632	10,468	30,152	114,639	90,85	215,862	44,503	79,256	299,121	22,212	13,066	30,445																						
0.002	-0,65	S=2,50	0,019	74,408	S=2,50	-0,031	114,639	S=4,00	215,862	23,000	0,005	299,121	S=400	321,333	13,066	30,445																				
Kaltevuus / pyöristyssäde																																				
Tasausviivan korkeus	8,38	8,07	8,04	8,23	8,43	8,62	8,81	9,01	9,13	8,87	8,56	8,25	7,97	7,89	7,84	7,79	7,74	7,68	7,66	7,63	7,59	7,54	7,49	7,46	7,51	7,56	7,61	7,66	7,71	7,76	7,81	7,87	8,06	8,51	9,11	9,56
Maanpinnan korkeus	7,94	7,99	8,11	8,49	8,60	8,81	9,04	9,10	8,89	8,60	8,27	7,94	7,78	7,74	7,70	7,68	7,66	7,63	7,59	7,53	7,49	7,47	7,52	7,51	7,56	7,61	7,66	7,71	7,76	7,81	7,87	7,94	8,50	9,08	9,55	
Kaarevuus			50		100		23,91	R=37,45		150		74,84	R=11,151		200		28,67	R=20		250		39,53		300		40,24		445								
Ajoradan sivukaltevuus																																				

Vesihuollon ja huleveden eristämätön asennussyvyys 1,8 m maanpinnasta.

Korkeusjärjestelmä	N2000	Koordinaattijärjestelmä	GK24
TYÖ	Inkoo, Inkoon kunta Degerbyn asemakaava-alueen kadut ja Furuborgintien saneeraus		
PIIRUSTUS	Katu- ja rakennussuunnitelma Pituusleikkaus - Kukkulatie		
	Maveplan Oy Minna Canthin katu 25 (PL 1096) 70111 Kuopio puh.017 288 8130	TUTK. JoH SUUNN. TuT TARK. SaP HYV. Aia	PIIRT. TuT MITTAK. 1:1000/1:100 PVM. 16.12.2022 PIIR. NRO 30048/PIT1

Kukkulakuja KLV



Vesijohto, laen korkeus

Putken mitat ja laatu

Paalu

Hulevesi, sisäpohjan korkeus

Putken mitat ja laatu

Paalu, kaivoväli ja kaltevuus

Painejätevesi, laen korkeus

Putken mitat ja laatu

Paalu

Matka

Kaltevuus / pyöristyssäde

Tasausviivan korkeus

Maanpinnan korkeus

Kaarevuus

Ajoradan sivukaltevuus

63 PE80 PN10								
315 PP SN8								
0.2 24.12/0.005 24.3								
50 PE100 PN10								
Matka								
<table border="1"> <tr> <td>6.34</td> <td>8.33</td> <td>24.99</td> <td>8.15</td> </tr> <tr> <td>0.0097</td> <td>0.0097</td> <td>0.0097</td> <td>0.0097</td> </tr> </table>	6.34	8.33	24.99	8.15	0.0097	0.0097	0.0097	0.0097
6.34	8.33	24.99	8.15					
0.0097	0.0097	0.0097	0.0097					
Kaltevuus / pyöristyssäde								
<table border="1"> <tr> <td>8.63</td> <td>8.30</td> <td>8.20</td> <td>8.15</td> </tr> <tr> <td>8.29</td> <td>8.16</td> <td></td> <td></td> </tr> </table>	8.63	8.30	8.20	8.15	8.29	8.16		
8.63	8.30	8.20	8.15					
8.29	8.16							
Tasausviivan korkeus								
Maanpinnan korkeus								
Kaarevuus								
<table border="1"> <tr> <td>1000</td> <td>Sr</td> </tr> </table>	1000	Sr						
1000	Sr							

Vesihuollon ja huleveden eristämätön asennussyvyys 1,8 m maanpinnasta.

Korkeusjärjestelmä N2000 Koordinaattijärjestelmä GK24

TYÖ Inkoo, Inkoon kunta
Degerbyn asemakaava-alueen kadut ja Furuborgintien saneeraus

PIIRUSTUS Katu- ja rakennussuunnitelma
Pituusleikkaus - Kukkulakuja klv

Maveplan Oy
Minna Canthin katu 25
(PL 1096) 70111 Kuopio
puh.017 288 8130

TUTK. JoH

PIIRT. TuT

MITTAK. 1:1000/1:100

SUUNN. TuT

PVM. 16.12.2022

TARK. SaP

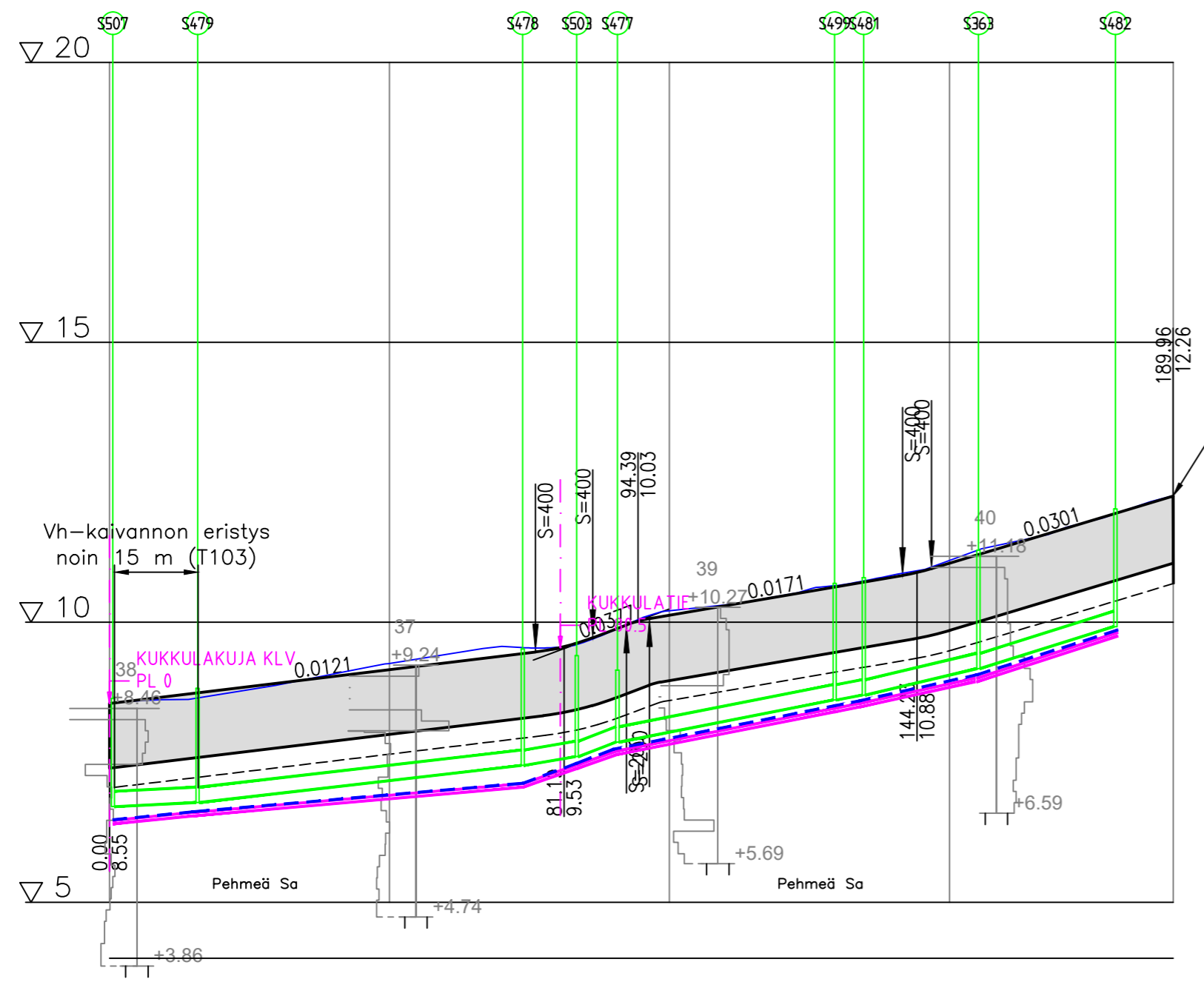
PIIR. NRO

HYV. AiA

30048/PIT3



Kukkulakuja



Salaojan tarkastusputket pl 190

Vesijohto, laen korkeus
Putken mitat ja laatu
Paalu

Hulevesi, sisäpohjan korkeus
Putken mitat ja laatu
Paalu, kaivoväli ja kaltevuus

Painejätevesi, laen korkeus
Putken mitat ja laatu
Paalu

	63 PE80 PN10	63 PE80 PN10	75 PE80 PN10	90 PE100 PN10	90 PE100 PN10	90 PE100 PN10
	315 PP SN8 1458/0.005	315 PP SN8 5752/0.012	315 PP SN8 740/0.005	315 PP SN8 2458/0.005	315 PP SN8 489/0.018	315 PP SN8 2391/0.031
	63 PE100 PN10	63 PE100 PN10	63 PE100 PN10	50 PE100 PN10	50 PE100 PN10	50 PE100 PN10
Matka	76.08	76.08	10.28	45.191	141.638	43.134
Kaltevuus / pyöristyssäde	0.012	0.012	S=400	0.017	0.017	0.03
Tasausviivan korkeus	8.55	8.67	8.79	8.91	9.03	9.16
Maanpinnan korkeus	8.55	8.62	8.72	8.88	9.08	9.27
Kaarevuus	Sr	Sr	R=20	Sr	R=80	Sr
Ajoradan sivukaltevuus	qo=-0.030 qv=-0.030					

Vesihuollon ja huleveden eristämätön asennussyvyys 1,8 m maanpinnasta.

Korkeusjärjestelmä	N2000	Koordinaattijärjestelmä	GK24
TYÖ	Inkoo, Inkoon kunta Degerbyn asemakaava-alueen kadut ja Furuborgintien saneeraus		
PIIRUSTUS	Katu- ja rakennussuunnitelma Pituusleikkaus - Kukkulakuja		
	Maveplan Oy Minna Canthin katu 25 (PL 1096) 70111 Kuopio puh.017 288 8130	TUTK. JoH	PIIRT. TuT
		SUUNN. TuT	MITTAK. 1:1000/1:100
		TARK. SaP	PVM. 16.12.2022
	HYV. Aia	PIIR. NRO	30048/PIT2