

Gatuplan för Strandvägens

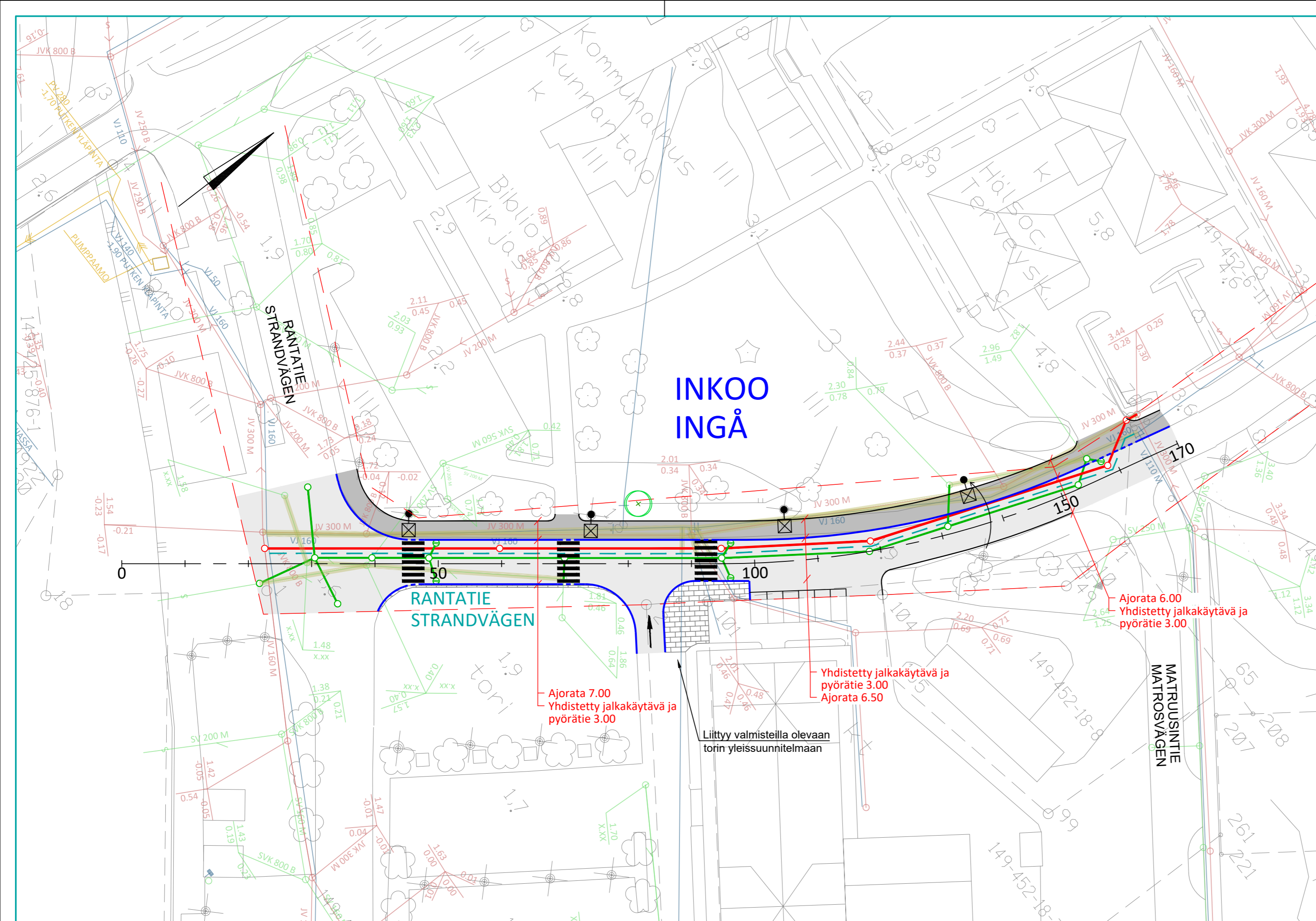
Tekniska nämnden beslöt den 12.12.2023 § 106 att offentligt lägga fram förslaget till gatuplan för Strandvägen gatuplan till påseende i enlighet med 43§ markanvändnings- och byggförordningen. Gatuplanen är framlagd 22.12.2023-11.1.2024 på kommunens webbplats: www.inga.fi och på anslagstavlan. Intressenter kan lämna in anmärkningar under framläggandet till Ingå kommun / Tekniska avdelningen, adress Ingå kommun / Tekniska avdelning, Strandvägen 2, 10210 Ingå eller e-post: tekniska@inga.fi.

Tekniska nämnden

Rantatien katusuunnitelma

Tekninen lautakunta on 12.12.2023 § 106 päättänyt asettaa Rantatien katusuunnitelman julkisesti nähtäville maankäyttö- ja rakennusasetuksen 43§:n mukaisesti. Katusuunnitelma on nähtävillä 22.12.2023-11.1.2024 kunnan kotisivuilla osoitteessa: www.inkoo.fi ja ilmoitustaululla. Osalliset voivat jättää muistutuksia nähtävilläolon aikana Inkoon kunnalle / Tekninen osasto, osoite: Rantatie 2, 10210 Inkoo, tai sähköpostilla: tekniska@inga.fi.

Tekninen lautakunta



**INKOO
INGÅ**

**RANTATIE
STRANDVÄGEN**

**MATRUSINTIE
MATROSVÄGEN**



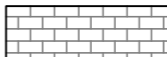













Ajorata 7.00
Yhdistetty jalkakäytävä ja
pyörätie 3.00

Yhdistetty jalkakäytävä ja
pyörätie 3.00
Ajorata 6.50

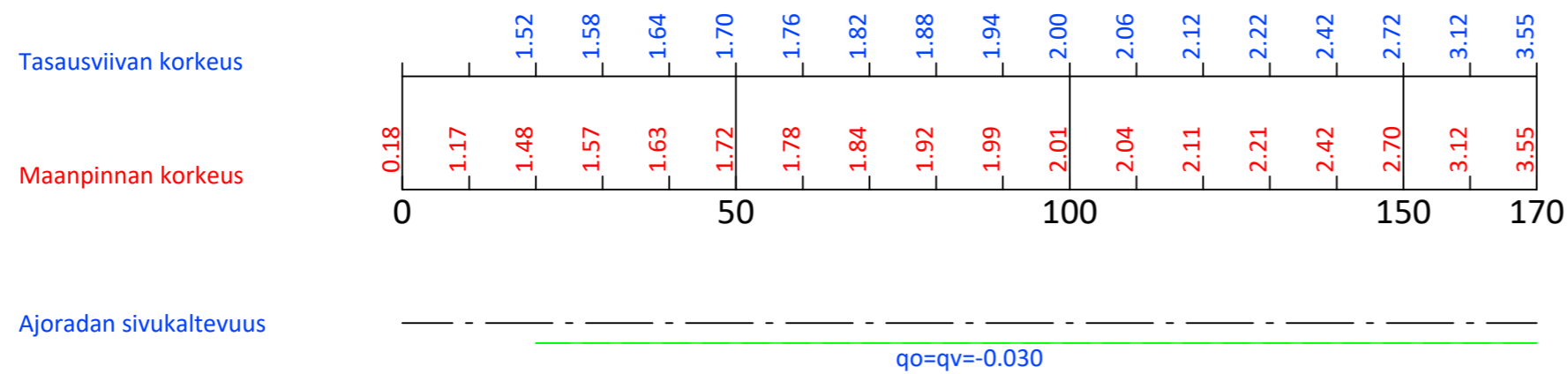
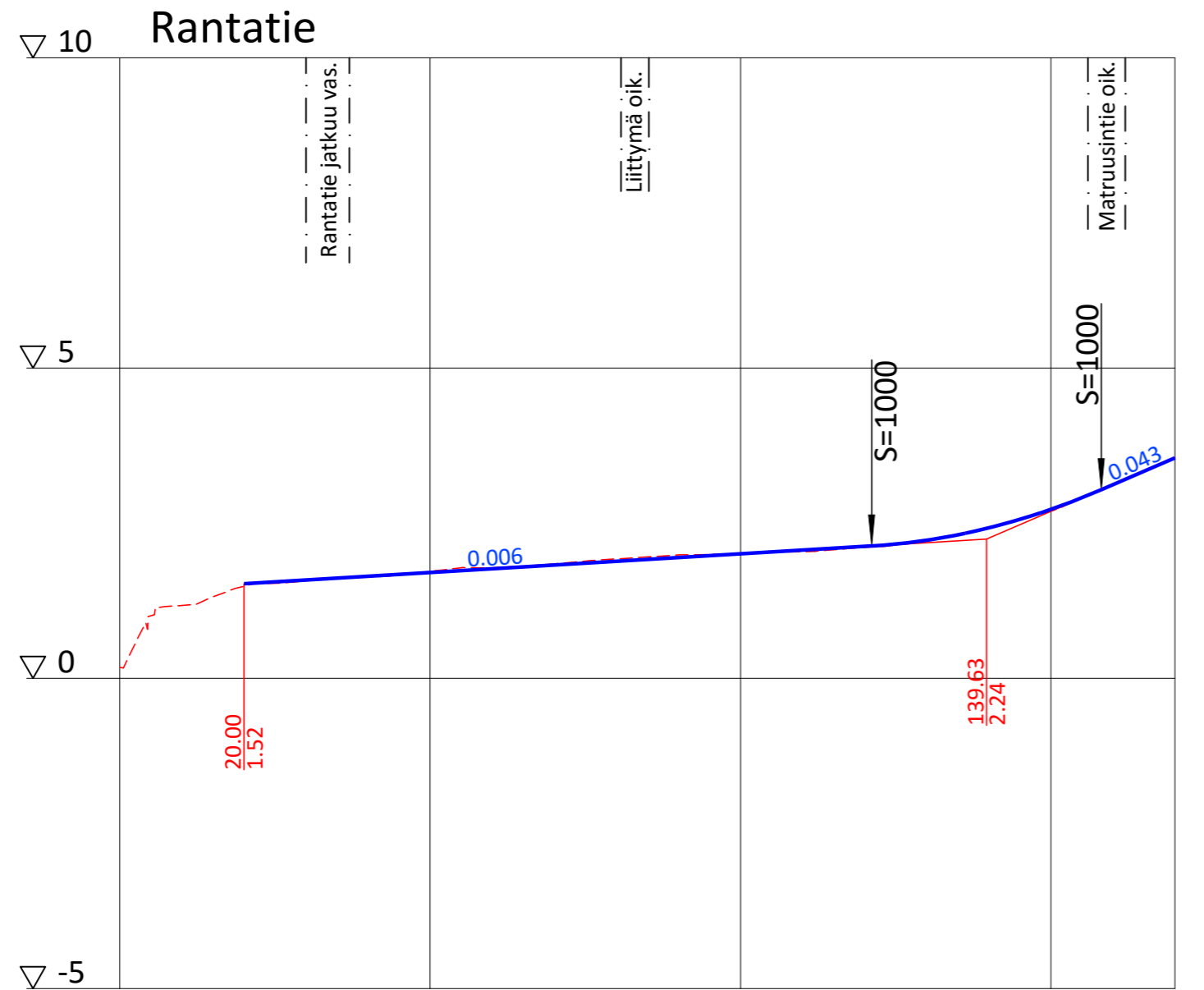
Ajorata 6.00
Yhdistetty jalkakäytävä ja
pyörätie 3.00

Liittyy valmisteilla olevaan
torin yleissuunnitelmaan

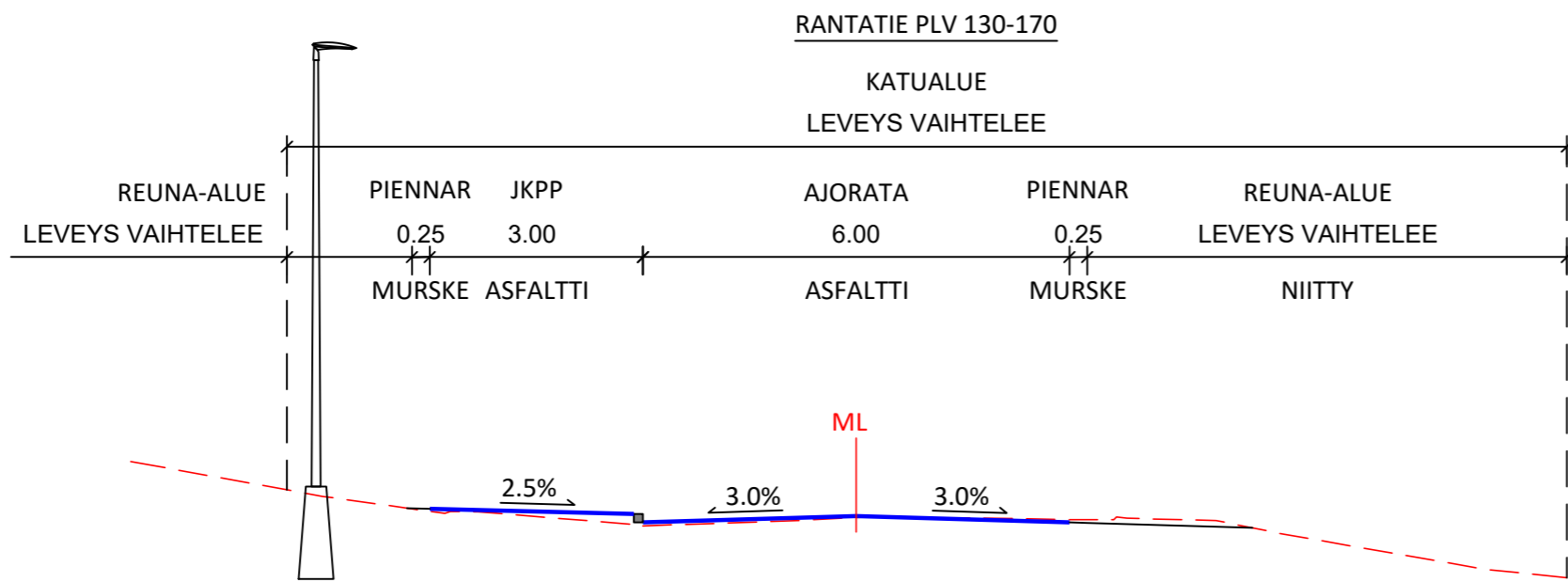
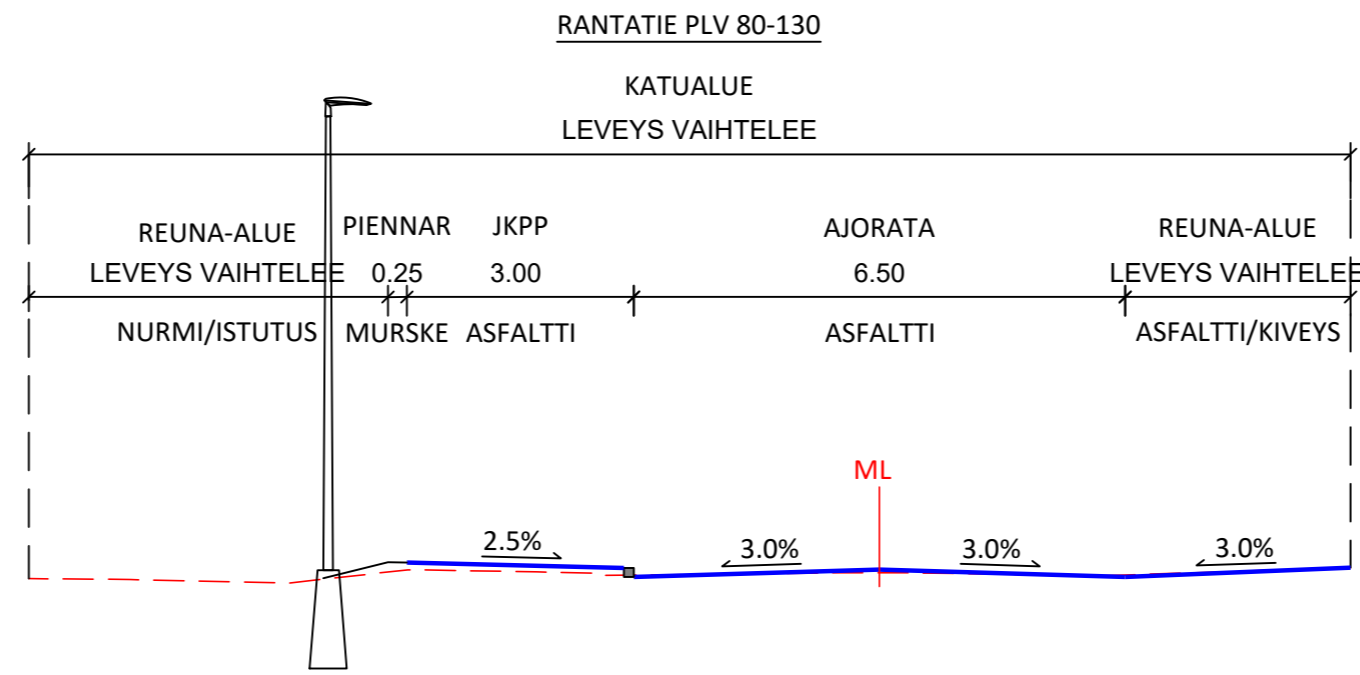
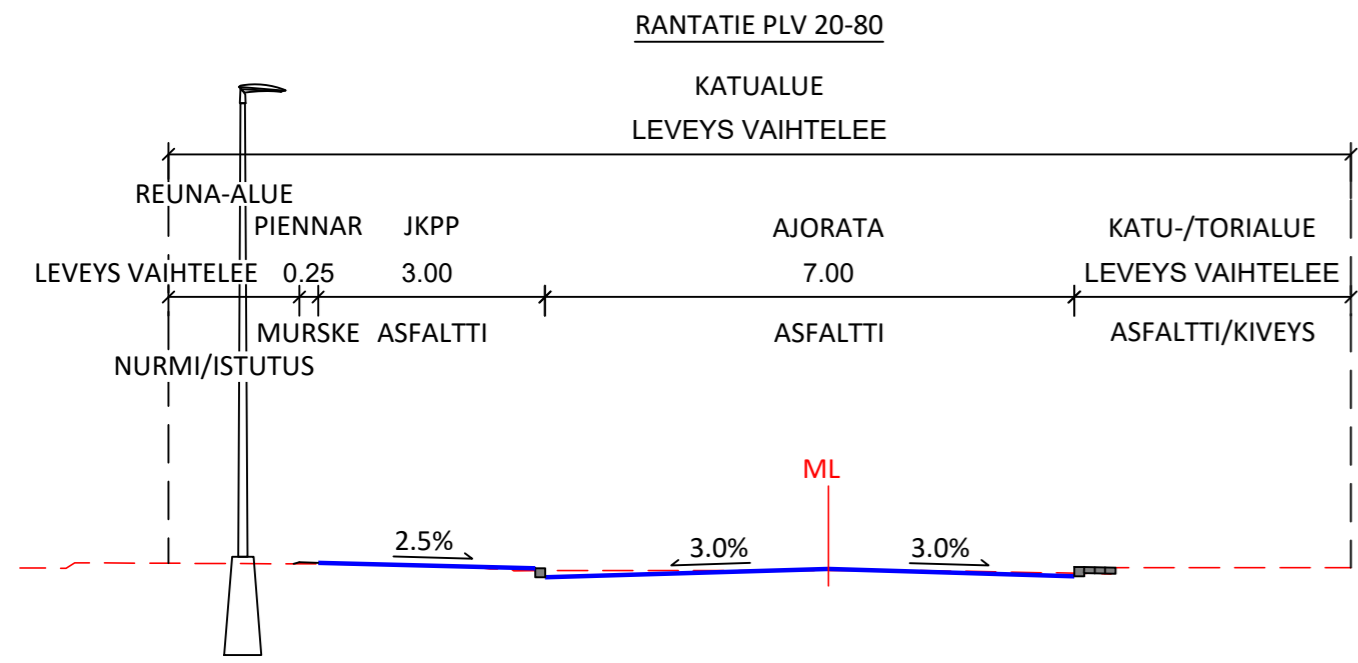
MERKINTÖJEN SELITYKSET:

-  ASFALTTIPÄÄLLYSTEINEN AJORATA
-  ASFALTTIPÄÄLLYSTEINEN JALKAKÄYTÄVÄ JA PYÖRÄTIE
-  BETONIKIVEYS
-  BETONINEN REUNAKIVI, KORKEUS 120 MM
-  BETONINEN REUNAKIVI, KORKEUS 60 MM
-  UUSI HULEVESIKAIVO
-  UUSI VALAISINPYLVÄS
-  NYKYINEN SÄILYVÄ PUU
-  ISTUTETTAVA LEHTIPUU
-  UUSI HULEVESIVIEMÄRI JA RITILÄ/TARKASTUSKAIVO
-  UUSI JÄTEVESIVIEMÄRI JA TARKASTUSKAIVO
-  UUSI VESIJOHTO
-  NYKYINEN HULEVESIVIEMÄRI JA KAIVO
-  NYKYINEN JÄTEVESIVIEMÄRI JA TARKASTUSKAIVO
-  NYKYINEN VESIJOHTO
-  POISTETTAVA NYKYINEN LINJA

Koordinaattijärjestelmä ETRS-GK24		Korkeusjärjestelmä N2000	
INGÅ INKOO		Ingå kommun Planläggning och markanvändning Strandvägen 2 10210 Ingå	
PROJEKT STRANDVÄGEN GATURITNING		SUUNNITELMA RANTATIE KATUSUUNNITELMA	
RITNING SITUATIONSPLAN		PIIRUSTUS ASEMPIIRUSTUS	
Suunn.(nimi, tutkinto, allekirj.) I.MALKAVAARA		Suunn ala TKA	
Piiirustusno 1		Työnro 80107	
Piiirt. IMAL		Piiirt. P.VEIKKOLAINEN	
Tiedosto		Muutos	
Pvm 21.12.2023		Pvm 21.12.2023	
SKALA / MITTAKAAVA 1:500		Tiedosto	
Ramboll Finland Oy Kansikatu 5 B 33100 Tampere puh. 020 755 611 www.ramboll.fi		Inkoon kunta Kaavoitus ja maankäyttö Rantatie 2 10210 Inkoö	



Koordinaattijärjestelmä ETRS-GK24		Korkeusjärjestelmä N2000	
INGÅ INKOO		Ingå kommun Planläggning och markanvändning Strandvägen 2 10210 Ingå	Inkoon kunta Kaavoitus ja maankäyttö Rantatie 2 10210 Inkoo
PROJEKT STRANDVÄGEN GATURITNING	SUUNNITELMA RANTATIE KATUSUUNNITELMA		
RITNING LÄNGDPROFILERNA	PIIRUSTUS PITUUSLEIKKAUS	SKALA / MITTAKAAVA 1:1000 / 1:100	
RAMBOLL Ramboll Finland Oy Kansikatu 5 B 33100 Tampere puh. 020 755 611 www.ramboll.fi	Suunn. ala TKA	Työnro 80107	Tiedosto
	Piirustusno 2	Piirustuksia	Muutos
Suunn.(nimi, tutkinto, allekirj.) I.MALKAVAARA	Piirt. IMAL	Tark. P.VEIKKOLAINEN	Pvm 21.12.2023



Koordinaattijärjestelmä ETRS-GK24		Korkeusjärjestelmä N2000	
INGÅ INKOO		Ingå kommun Planläggning och markanvändning Strandvägen 2 10210 Ingå	Inkoon kunta Kaavoitus ja maankäyttö Rantatie 2 10210 Inkoo
PROJEKT STRANDVÄGEN GATURITNING	SUUNNITELMA RANTATIE KATUSUUNNITELMA		
RITNING TYPIS AV TVÄRSNITTET	PIIRUSTUS TYYPPIPOIKKILEIKKAUKSET	SKALA / MITTAKAAVA 1:100	
Suunn.(nimi, tutkinto, allekirj.) I.MALKAVAARA	Ramboll Finland Oy Kansikatu 5 B 33100 Tampere puh. 020 755 611 www.ramboll.fi	Suunn. ala TKA	Työnro 80107
		Piirustusno 3	Tiedosto
	Piirt. IMAL	Tark. P.VEIKKOLAINEN	Muutos Pvm 21.12.2023